

Amtsblatt

für den Salzlandkreis

- Amtliches Verkündungsblatt -



10. Jahrgang

Bernburg (Saale), 17. August 2016

Nummer 29

I N H A L T

A. Amtliche Bekanntmachungen des Salzlandkreises

- Sitzung des Betriebsausschusses Jobcenter Salzlandkreis am 24.08.2016 **200**
- Sitzung des Unterausschusses Jugendhilfeplanung am 25.08.2016 **201**

B. Amtliche Bekanntmachungen der Städte, Gemeinden und Verwaltungsgemeinschaften

Stadt Bernburg (Saale)

- Sitzung des Stadtrates am 25.08.2016 **201**

Hecklingen

- 1. Amt für Landwirtschaft **203****

Flurneuordnung und Forsten (ALFF) Mitte -Flurbereinigungsbehörde-
Große Ringstraße 52,
38820 Halberstadt
AZ.: 13.5 – 611 - ASL 2.102

Öffentliche Bekanntmachung zur Anmeldung unbekannter Rechte zum
Änderungsbeschluss Nr. 2 im Bodenordnungsverfahren Winnigen/1 (Ver-
fahrensnummer ASL 2.102)

- Gebietskarten

- 2. Amt für Landwirtschaft **203****

Flurneuordnung und Forsten (ALFF) Mitte (Flurneuordnungsbehörde)
Große Ringstraße 52,
38820 Halberstadt
AZ.: 13 – 611 B1 – 24SLK033

Änderungsbeschluss Nr. 2 zum Flurbereinigungsverfahren nach § 86 Abs.
1 Flurbereinigungs-gesetz (FlurbG) „Westeregeln“, Verfahrensnummer
SLK033

- Gebietskarte

Die Veröffentlichungen 1. und 2. sind als Anlagen beigefügt.

C. Amtliche Bekanntmachungen sonstiger Dienststellen

D. Sonstige Mitteilungen

Impressum

Herausgeber und Herstellung:

Erscheinungsweise:

Bezug:

Salzlandkreis

nach Bedarf

Salzlandkreis, 11 Fachdienst Zentraler Service,
11.3 SG Kreistagsbüro, 1. Obergeschoss, Zimmer 209,
Karlsplatz 37 in 06406 Bernburg (Saale)

A. Amtliche Bekanntmachungen des Salzlandkreises

• Sitzung des Betriebsausschusses Jobcenter Salzlandkreis am 24.08.2016

Datum: Mittwoch, 24.08.2016, 17:00 Uhr

Ort: Salzlandkreis, Bernburg Haus 1, Sitzungssaal (3. Obergeschoss) Karlsplatz 37 in 06406 Bernburg (Saale)

Tagesordnung:

Öffentlicher Teil

- 1 Eröffnung der Sitzung, Feststellung der ordnungsgemäßen Ladung, der Beschlussfähigkeit und der Tagesordnung des öffentlichen Teils
- 2 Einwohnerfragestunde
- 3 Einwendungen gegen die Niederschrift über den öffentlichen Teil der Sitzung am 01.06.2016
- 4 Bericht der Betriebsleiterin des Jobcenters Salzlandkreis zu wichtigen Angelegenheiten des Eigenbetriebes
- 5 Jobcenter Salzlandkreis Jahresabschluss für das Wirtschaftsjahr 2015 (01.01.2015 bis 31.12.2015) Beschlussvorlage B/0440/2016
- 6 Anfragen und Anregungen
- 7 Schließung des öffentlichen Teils der Sitzung

Nicht öffentlicher Teil

- 8 Feststellung der Tagesordnung des nichtöffentlichen Teils
- 9 Einwendungen gegen die Niederschrift über den nichtöffentlichen Teil der Sitzung am 01.06.2016

- 10 Bericht der Betriebsleiterin des Jobcenters Salzlandkreis zu wichtigen Angelegenheiten des Eigenbetriebes
- 11 Vergabe-Nr. 35/16 - Jobcenter Salzlandkreis - Elektronische Postausgangsverarbeitung sowie Postbeförderung; Los 1 – Produktion und Briefbeförderung von Einzeldokumenten, Los 2 – Produktion und Paketbeförderung von Gerichtsakten
Beschlussvorlage B/0444/2016
- 12 Vergabe Nr. 25/16 - Salzlandkreis und Jobcenter Salzlandkreis – Rahmenvertrag Büromaterial
Beschlussvorlage B/0442/2016
- 13 Vergabe – Maßnahme „Berufsausbildung in einer außerbetrieblichen Einrichtung BaE – kooperatives Modell“; Vergabe-Nr.: 038/16
Beschlussvorlage B/0430/2016
- 14 Vorschlag zur Beauftragung des Wirtschaftsprüfers für die Prüfung des Jahresabschlusses 2016 des Jobcenters Salzlandkreis
Beschlussvorlage B/0439/2016
- 15 Höhergruppierung
Beschlussvorlage B/0434/2016
- 16 Höhergruppierung
Beschlussvorlage B/0437/2016
- 17 Höhergruppierung
Beschlussvorlage B/0438/2016
- 18 Herabgruppierung
Beschlussvorlage B/0436/2016
- 19 Höhergruppierung
Beschlussvorlage B/0435/2016
- 20 Anfragen und Anregungen
- 21 Schließung des nichtöffentlichen Teils der Sitzung

gez. Markus Bauer
Ausschussvorsitzender

• **Sitzung des Unterausschusses Jugendhilfeplanung am 25.08.2016**

Datum: Donnerstag, 25.08.2016, 17:00 Uhr

Ort: Salzlandkreis, Bernburg Haus 1, Raum 412 (3. Obergeschoss), Karlsplatz 37 in 06406 Bernburg (Saale)

Tagesordnung:

Öffentlicher Teil

- 1 Eröffnung der Sitzung, Feststellung der ordnungsgemäßen Ladung, der Beschlussfähigkeit und der Tagesordnung des öffentlichen Teils
- 2 Einwendungen gegen die Niederschriften über den öffentlichen Teil der Sitzungen am 22.03.2016 und 17.05.2016
- 3 Bedarfs- und Entwicklungsplanung für Kindertageseinrichtungen und Kindertagespflege im Salzlandkreis; hier: Aktuelle Entwicklung zum Kinderförderungsgesetz (Ki-FöG) und Fortschreibung des prognostischen Betreuungsbedarfs bis zum Jahr 2020
Beschlussvorlage B/0428/2016
- 4 Fortführung des fachlichen Konzeptes zur Entwicklung der Jugendarbeit, Jugendsozialarbeit und des erzieherischen Kinder- und Jugendschutzes im Jahr 2017
Beschlussvorlage B/0429/2016
- 5 Information der Verwaltung zum Stand der Vorbereitung der Fortsetzung des Beratungsangebotes im Sozialraum Bernburg
- 6 Fortschreibung „Teilplan Beratungsstellen (Sozialplanung/ Jugendhilfeplanung)“, „Teilplan Förderung der Jugend“ des Salzlandkreises
Beschlussvorlage B/0432/2016

7 Berichterstattung der Netzwerkstelle "Bündnis für Schulerfolg" im Salzlandkreis für den Zeitraum vom 01.02.2016 bis 30.06.2016
Mitteilungsvorlage M/0153/2016

8 Anfragen und Anregungen

9 Schließung des öffentlichen Teils der Sitzung

Nicht öffentlicher Teil

10 Feststellung der Tagesordnung des nichtöffentlichen Teils

11 Einwendungen gegen die Niederschriften über den nichtöffentlichen Teil der Sitzungen am 22.03.2016 und 17.05.2016

12 Erweiterung eines Beratungsangebotes für den Sozialraum Bernburg
Beschlussvorlage B/0422/2016

13 Anfragen und Anregungen

14 Schließung des nichtöffentlichen Teils der Sitzung

gez. Katrin Schütze-Dittrich
Ausschussvorsitzende

B. Amtliche Bekanntmachungen der Städte, Gemeinden und Verwaltungsgemeinschaften

Stadt Bernburg (Saale)

Sitzung des Stadtrates am 25.08.2016

Sitzungsdatum: Donnerstag, den 25.08.2016

Sitzungsbeginn: 16:00 Uhr
Sitzungsort: Ratssaal des Rathauses I, Schlossgartenstraße 16, 06406 Bernburg (Saale)

Zur öffentlichen Geschäftsordnung:

- a) Bestätigung der Einladung und Feststellung der Beschlussfähigkeit gem. §§ 53, 55 KVG LSA
- b) Protokollgenehmigung der öffentlichen Sitzung des Stadtrates vom 23.06.2016
- c) Bekanntgabe über die im nichtöffentlichen Teil der Sitzung vom 23.06.2016 gefassten Beschlüsse
- c) Bekanntgabe der von den beschließenden Ausschüssen gefassten Beschlüsse
- e) Bericht der Verwaltung über die Umsetzung der Beschlüsse des Stadtrates der Stadt Bernburg (Saale)
- f) Feststellung der öffentlichen Tagesordnung gem. der Geschäftsordnung

Zur öffentlichen Tagesordnung:

1. Einwohnerfragestunde gem. § 28 Abs. 2 KVG LSA
2. Abberufung und Bestellung des Kinderfeuerwehrwartes für die Ortsfeuerwehr Bernburg (Saale)
Beschlussvorlage 421/16
3. Abberufung eines sachkundigen Einwohners des Schul-, Kultur- und Sportausschusses und gleichzeitige Neuberufung
Beschlussvorlage 414/16
4. Gestaltung des Stadtparks "Alte Bibel", hier: Entwurfsplanung
Beschlussvorlage 432/16
5. Erteilung eines Straßennamens im OT Peißen
Beschlussvorlage 429/16
6. Jahresabschluss 2015 der BFG-Bernburger Freizeit GmbH
Beschlussvorlage 411/16

7. Jahresabschluss 2015 der Bernburger Wohnstättengesellschaft mbH
Beschlussvorlage 422/16
8. Jahresabschluss 2015 der indigo innovationspark bernburg gmbh
Beschlussvorlage 428/16
9. Jahresabschluss 2015 der Stadwerke Bernburg GmbH und deren Beteiligungen
Informationsvorlage IV 103/16
10. Jahresabschluss 2015 der Bernburger Theater- und Veranstaltungen-GmbH
Informationsvorlage IV 105/16
11. Mitteilungen, Beantwortung von Anfragen, Anregungen

Zur nichtöffentlichen Geschäftsordnung:

- g) Protokollgenehmigung der nichtöffentlichen Sitzung des Stadtrates vom 23.06.2016
- h) Feststellung der nichtöffentlichen Tagesordnung gem. der Geschäftsordnung

Zur nichtöffentlichen Tagesordnung:

12. Förderangelegenheit
Beschlussvorlage 425/16
13. Förderangelegenheit
Beschlussvorlage 434/16
14. Vergabeangelegenheit
Beschlussvorlage 435/16
15. 1. Quartalsbericht 2016 der Gesellschaften mit städtischer Beteiligung
Informationsvorlage IV 097/16
16. 2. Quartalsbericht 2016 der Gesellschaften mit städtischer Beteiligung
Informationsvorlage IV 106/16
17. Unterrichtung Stadtratsmitglieder durch den Vertreter der Stadt in der Verbandsversammlung des WZV
Informationsvorlage IV 104/16

18. Unterrichtung Stadtratsmitglieder
Informationsvorlage IV 107/16
19. Mitteilungen, Beantwortung von
Anfragen, Anregungen

gez. Jürgen Weigelt gez. Henry Schütze
Vorsitzender des Oberbürgermeister
Stadtrates

Hecklingen

1. Amt für Landwirtschaft
Flurneuordnung und Forsten (ALFF)
Mitte -Flurbereinigungsbehörde-
Große Ringstraße 52,
38820 Halberstadt
AZ.: 13.5 – 611 - ASL 2.102

**Öffentliche Bekanntmachung zur
Anmeldung unbekannter Rechte
zum Änderungsbeschluss Nr. 2 im
Bodenordnungsverfahren Winni-
gen/1 (Verfahrensnummer ASL
2.102)**

- **Gebietskarten**

2. Amt für Landwirtschaft
Flurneuordnung und Forsten (ALFF)
Mitte (Flurneuordnungsbehörde)
Große Ringstraße 52,
38820 Halberstadt
AZ.: 13 – 611 B1 – 24SLK033

**Änderungsbeschluss Nr. 2 zum
Flurbereinigungsverfahren nach
§ 86 Abs. 1 Flurbereinigungs-gesetz
(FlurbG) „Westeregeln“, Verfah-
rensnummer SLK033**

- **Gebietskarte**

Die Veröffentlichungen 1. und 2. sind als
Anlagen beigefügt.

Öffentliche Bekanntmachung
zur Anmeldung unbekannter Rechte zum Änderungsbeschluss Nr. 2 im
Bodenordnungsverfahren Winnigen/1 (Verfahrensnummer ASL 2.102)

Nach § 64 i.V.m. § 56 Landwirtschaftsanpassungsgesetz (LwAnpG) in der Fassung der Bekanntmachung vom 03.07.1991 (BGBl.I S.1418), zuletzt geändert durch Gesetz vom 19.06.2001 (BGBl. I S.1149) wurde das

Bodenordnungsverfahren Winnigen/1
Salzlandkreis
Verfahrens - Nr. ASL 2.102

am 04.05.1998 angeordnet. Mit Beschluss vom 25.01.2012 erging der Änderungsbeschluss Nr. 1 zur Erweiterung des Verfahrensgebietes. Diese Anordnungen sind bestandskräftig.

Folgende Flurstücke werden mit Beschluss vom 01.08.2016 zum Verfahren hinzugezogen [§§ 63 Abs. 2 LwAnpG und 8 Abs. 1 Flurbereinigungsgesetz (FlurbG) in der Fassung der Bekanntmachung vom 16.03.1976 (BGBl.I S. 546), zuletzt geändert durch Gesetz vom 19.12.2008 (BGBl.I S.2794)] :

<u>Gemarkung</u>	<u>Flur</u>	<u>Flurstücke</u>
Winnigen	3	1/11, 1/12, 1/13, 1/77 und 1/78
	5	98/34 und 98/37.

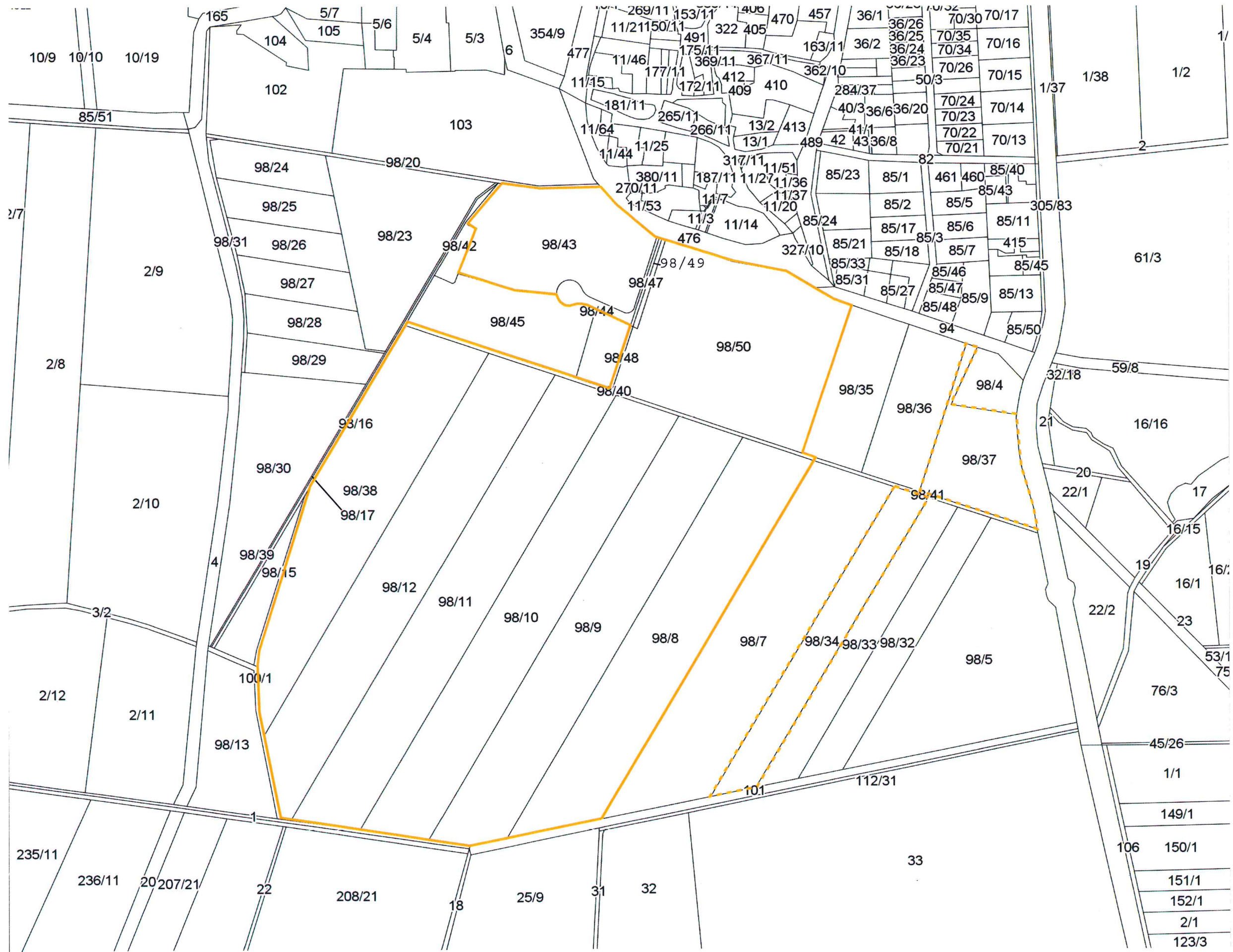
Die Flurstücke sind auf den zu diesem Beschluss gehörenden Gebietskarten (Anlagen 1 und 2) dargestellt.

Inhaber von Rechten, die nicht aus dem Grundbuch ersichtlich sind, aber zur Beteiligung am Verfahren berechtigt sind, werden aufgefordert, ihre Rechte innerhalb von 3 Monaten, gerechnet vom ersten Tag der Bekanntmachung dieses Beschlusses, beim ALFF Mitte unter Angabe der Verfahrensnummer anzumelden (§§ 63 Abs. 2 LwAnpG und 14 Abs. 1 FlurbG). Diese Rechte sind auf Verlangen des Amtes innerhalb einer von diesem zu setzenden weiteren Frist nachzuweisen. Nach fruchtlosem Ablauf der Frist ist der Anmeldende nicht mehr zu beteiligen. Werden Rechte erst nach Ablauf der 3 - Monatsfrist angemeldet oder nachgewiesen, so kann das Amt die bisherigen Verhandlungen und Festsetzungen gelten lassen (§ 14 Abs. 2 FlurbG).

Der Inhaber eines der bezeichneten Rechte muß nach § 14 Abs. 3 FlurbG die Wirkung eines vor der Anmeldung eingetretenen Fristablaufes ebenso gegen sich gelten lassen wie der Beteiligte, dem gegenüber die Frist durch Bekanntgabe des Verwaltungsaktes zuerst in Lauf gesetzt ist.

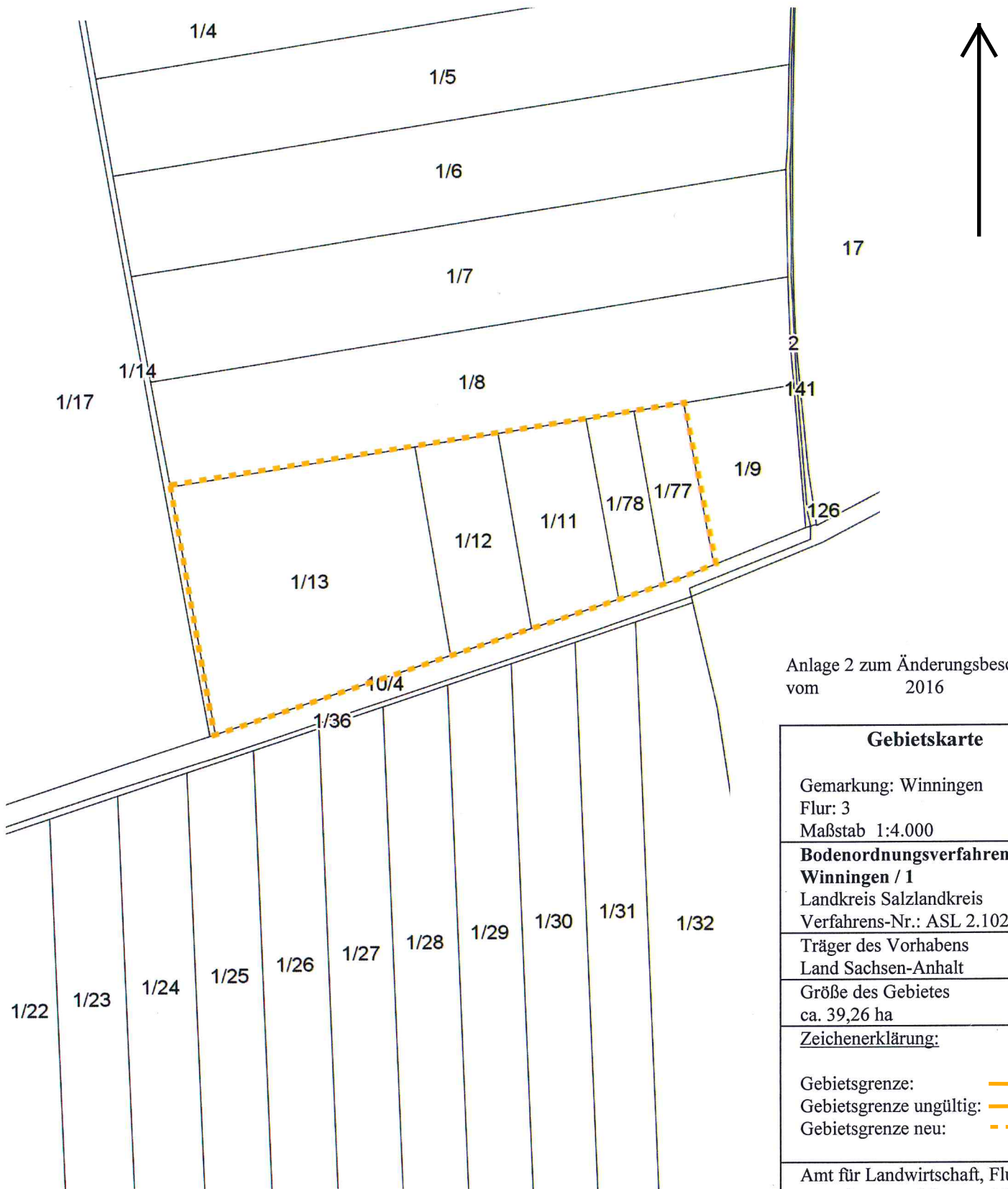
Im Auftrag

gez. Christoph Schierhorn



Anlage 1 zum Änderungsbeschluss vom 2016

Gebietskarte	
Gemarkung: Winnigen Flur: 5 Maßstab 1:4.000	
Bodenordnungsverfahren Winnigen / 1 Landkreis Salzlandkreis Verfahrens-Nr.: ASL 2.102	
Träger des Vorhabens Land Sachsen-Anhalt	
Größe des Gebietes ca. 39,26 ha	
<u>Zeichenerklärung:</u>	
Gebietsgrenze:	
Gebietsgrenze ungültig:	
Gebietsgrenze neu:	
Amt für Landwirtschaft, Flur- neueordnung und Forsten Mitte	
Kartengrundlage Auszug aus der ALK Gemarkung: Winnigen Flur: 5 Maßstab 1:4.000	
Vervielfältigung oder Weitergabe an Dritte nicht gestattet	
bearbeitet:	
geprüft:	



Anlage 2 zum Änderungsbeschluss vom 2016

Gebietskarte	
Gemarkung: Winnigen Flur: 3 Maßstab 1:4.000	
Bodenordnungsverfahren Winnigen / 1 Landkreis Salzlandkreis Verfahrens-Nr.: ASL 2.102	
Träger des Vorhabens Land Sachsen-Anhalt	
Größe des Gebietes ca. 39,26 ha	
<u>Zeichenerklärung:</u>	
Gebietsgrenze:	
Gebietsgrenze ungültig:	
Gebietsgrenze neu:	
Amt für Landwirtschaft, Flur- neuordnung und Forsten Mitte	
Kartengrundlage Auszug aus der ALK Gemarkung: Winnigen Flur: 3 Maßstab 1:4.000	
Vervielfältigung oder Weitergabe an Dritte nicht gestattet	
bearbeitet: geprüft:	

**Amt für Landwirtschaft,
Flurneuordnung und Forsten Mitte**
(Flurneuordnungsbehörde)
Große Ringstraße 52
38820 Halberstadt



SACHSEN-ANHALT

Halberstadt, den 26.07.2016

Bei Antwort bitte angeben:
Az.: 13 – 611 B1 – 24SLK033

Änderungsbeschluss Nr. 2

zum Flurbereinigungsverfahren nach § 86 Abs. 1 Flurbereinigungsgesetz (FlurbG)
„Westeregeln“, Verfahrensnummer SLK033

Das Verfahrensgebiet wird nach § 8 Abs. 1 des Flurbereinigungsgesetzes (FlurbG) in der Fassung der Bekanntmachung vom 16. März 1976 (BGBl. I S. 546), zuletzt geändert durch Gesetz vom 12.05.2005 (BGBl. I S. 2354), geändert.

1. Folgende Flurstücke werden zum Verfahren hinzugezogen:

<u>Gemarkung</u>	<u>Flur</u>	<u>Flurstück</u>
Egeln	13	17/3, 485/17, 487/17, 489/17, 490/17
Westeregeln	1	311
Etgersleben	6	28/1, 28/3, 28/4, 29/1, 29/2, 29/3, 62/1, 62/2, 62/3, 62/4, 62/5, 62/6, 66, 67, 69/1, 229/1, 372/65, 545/69, 596/64, 751/62, 752/62, 757/62, 758/62, 760/62, 761/62, 763/62, 790/71, 791/71

2. Durch Fortführung des Liegenschaftskataster sind folgende Flurstücke entstanden:

<u>Gemarkung</u>	<u>Flur</u>	<u>Flurstück alt</u>	<u>Flurstück neu</u>
Westeregeln	2	131/2	1735, 1736

Egeln	1	121	277, 278, 279, 280
		122	281, 282, 283
		124	273, 274, 275, 276
		250/113	284, 285
		257/112	286, 287, 288
		261	266, 267
		263	268, 269, 270
		265	271, 272

Die Fläche der neu einbezogenen Flurstücke beträgt 27,6966 ha.

Die durch Fortführung des Liegenschaftskatasters entstandene Neumessdifferenz beträgt
- 0,0631 ha.

Das geänderte Verfahrensgebiet umfasst nunmehr eine Fläche von 1.159,4788 ha.

Die dem Flurbereinigungsverfahren unterliegenden Flurstücke sind im Verzeichnis der Verfahrensflurstücke (Anlage 1) aufgeführt. Die Grenze des Flurbereinigungsgebietes ist in der

Gebietskarte dargestellt (Anlage 2). Die Anlagen 1 und 2 sind Bestandteil dieses Änderungsbeschlusses.

3. Begründung

Die Einbeziehung der unter 1. aufgeführten Flurstücke der Flur 13 der Gemarkung Egelin und des Flurstücks 311 der Flur 1 der Gemarkung Westeregeln ist für die Neugestaltung des Flurbereinigungsgebietes notwendig. Die Hinzuziehung der Flurstücke der Gemarkung Etgersleben Flur 6 erfolgt mit dem Ziel, die in diesem Bereich bestehenden Nutzungskonflikte zu entflechten, die eigentumsrechtlichen Verhältnisse zu regeln sowie die vorhandenen Besitzstrukturen zu optimieren. Des Weiteren soll das Liegenschaftskataster dem örtlichen Verlauf der Bode angepasst werden.

Die unter 2. genannten alten Flurstücke wurden fortgeführt und werden durch die neuen Flurstücke ersetzt. Die neuen Flurstücke sind jetzt Bestandteil des Flurbereinigungsverfahrens.

Es handelt sich hierbei um eine geringfügige Änderung des Flurbereinigungsgebietes. Die Voraussetzungen des § 8 Abs. 1 FlurbG sind erfüllt und das objektive Interesse der Beteiligten ist gegeben.

4. Teilnehmergeinschaft

Die Eigentümer und Erbbauberechtigten der zum Flurbereinigungsgebiet zugezogenen Grundstücke werden Mitglied der mit dem Flurbereinigungsbeschluss vom 29.06.2015 entstandenen

„Teilnehmergeinschaft des Flurbereinigungsverfahrens Westeregeln“

mit Sitz in der Gemeinde Börde-Hakel.

5. Aufforderung zur Anmeldung von Rechten (§ 14 FlurbG)

Rechte, die aus dem Grundbuch nicht ersichtlich sind, aber zur Beteiligung am Flurbereinigungsverfahren berechtigen können, sind innerhalb von 3 Monaten gerechnet vom ersten Tag der Bekanntmachung dieses Beschlusses, unter Angabe der Verfahrensnummer beim Amt für Landwirtschaft, Flurneuordnung und Forsten Mitte, Große Ringstraße 52, 38820 Halberstadt anzumelden (§ 14 Abs. 1 FlurbG).

Es kommen in Betracht:

- a) Inhaber von Rechten an den zum Bodenordnungsgebiet gehörenden Grundstücken oder von Rechten an solchen Rechten oder von persönlichen Rechten, die zum Besitz oder zur Nutzung solcher Grundstücke berechtigen oder die Benutzung solcher Grundstücke beschränken, z.B. Pacht-, Miet- und ähnliche Rechte (§ 10 Nr.2 d FlurbG);
- b) Unterhaltungspflichtige von Anlagen nach § 45 Abs. 1 Satz 1 FlurbG (d.h. Anlagen, die dem öffentlichen Verkehr, dem Hochwasserschutz, der öffentlichen Wasser- und Energieversorgung sowie der Abwasserverwertung oder Abwasserbeseitigung dienen),
- c) Eigentümer der vorstehend unter b) genannten Anlagen sowie natürliche oder juristische Personen, denen gegenüber die Verpflichtung zur Unterhaltung der vorerwähnten Anlagen zu erfüllen ist,
- d) im Grundbuch einzutragende Rechte an den zum Bodenordnungsgebiet gehörenden Grundstücken, insbesondere Hütungsrechte oder andere Dienstbarkeiten, wie Wasserleitungsrechte, Wege-, Wasser- oder Fischereirechte usw., die vor dem

01.01.1900 begründet sind und deshalb der Eintragung in das Grundbuch nicht bedürften;

- e) Rechte an Grundstücken, die noch nicht in das Grundbuch oder das Liegenschaftskataster übernommen sind.

Diese Rechte sind auf Verlangen der Flurneuordnungsbehörde innerhalb einer von dieser zu setzenden weiteren Frist nachzuweisen. Nach fruchtlosem Ablauf der Frist ist der Anmeldende nicht mehr zu beteiligen.

Werden Rechte nach Ablauf dieser Frist angemeldet oder nachgewiesen, so kann die Flurbereinigungsbehörde die bisherigen Verhandlungen und Festsetzungen gelten lassen (§ 14 Abs. 2 FlurbG).

Der Inhaber eines gem. § 14 Abs. 1 FlurbG bezeichneten Rechtes muss die Wirkung eines vor der Anmeldung eingetretenen Fristablaufs ebenso gegen sich gelten lassen wie der Beteiligte, demgegenüber die Frist durch Bekanntgabe des Verwaltungsaktes zuerst in Lauf gesetzt worden ist (§ 14 Abs. 3 FlurbG).

Soweit Eintragungen im Grundbuch durch Rechtsübertragung außerhalb des Grundbuches (z. B. Erbfall) unrichtig geworden sind, werden die Beteiligten darauf hingewiesen, im eigenen Interesse beim Grundbuchamt auf eine baldige Berichtigung des Grundbuches hinzuwirken bzw. den Auflagen des Grundbuchamtes zur Beschaffung der Unterlagen für die Grundbuchberichtigung möglichst ungesäumt nachzukommen.

6. Zeitweilige Einschränkungen des Eigentums

Von der Bekanntgabe des Anordnungsbeschlusses des Flurbereinigungsverfahrens bis zur Unanfechtbarkeit des Flurbereinigungsplanes gelten gem. § 34 Abs. 1 FlurbG folgende Einschränkungen:

- a) In der Nutzungsart der Grundstücke dürfen ohne Zustimmung der Flurneuordnungsbehörde nur Änderungen vorgenommen werden, die zum ordnungsgemäßen Wirtschaftsbetrieb gehören.
- b) Bauwerke, Brunnen, Gräben, Einfriedungen, Hangterrassen u. ä. Anlagen dürfen nur mit Zustimmung der Flurneuordnungsbehörde errichtet, hergestellt, wesentlich verändert oder beseitigt werden.
- c) Obstbäume, Beerensträucher, Rebstöcke, Hopfenstöcke, einzelne Bäume, Hecken, Feld- und Ufergehölze dürfen nur in Ausnahmefällen, soweit landeskulturelle Belange, insbesondere des Naturschutzes und der Landschaftspflege, nicht beeinträchtigt werden, mit Zustimmung der Flurneuordnungsbehörde beseitigt werden. Andere gesetzliche Vorschriften über die Beseitigung von Reb- und Hopfenstöcken bleiben unberührt.

Sind entgegen den vorstehenden Vorschriften zu a) und b) Änderungen vorgenommen oder Anlagen hergestellt oder beseitigt worden, so kann dieses im Flurbereinigungsverfahren unberücksichtigt bleiben. Die Flurneuordnungsbehörde kann den früheren Zustand gem. § 137 FlurbG wiederherstellen lassen, wenn dieses der Flurbereinigung dienlich ist (§ 34 Abs. 2 FlurbG).

Sind Eingriffe entgegen der vorstehenden Vorschrift zu c) vorgenommen worden, so muss die Flurneuordnungsbehörde Ersatzpflanzungen anordnen (§ 34 Abs. 3 FlurbG).

Von der Bekanntgabe des Anordnungsbeschlusses des Flurbereinigungsverfahrens bis zur Ausführungsanordnung bedürfen Holzeinschläge, die den Rahmen einer ordnungsgemäßen Bewirtschaftung übersteigen, der Zustimmung der Flurneuordnungsbehörde im Einvernehmen mit der Forstaufsichtsbehörde (§ 85 Ziff. 5 FlurbG).

Sind Holzeinschläge vorgenommen worden, so kann die Flurneuordnungsbehörde anordnen, dass derjenige, der das Holz gefällt hat, die abgeholzte oder verlichtete Fläche nach den Weisungen der Forstaufsichtsbehörde wieder ordnungsgemäß in Bestand zu bringen hat (§ 85 Ziff. 6 FlurbG).

Gemäß § 35 FlurbG sind die Beauftragten der Flurneuordnungsbehörde berechtigt, zur Vorbereitung und zur Durchführung der Flurneuordnung Grundstücke zu betreten und die nach ihrem Ermessen erforderlichen Arbeiten auf ihnen vorzunehmen.

7. Auslegung

Dieser Änderungsbeschluss mit der Begründung, dem Verzeichnis der Verfahrensflurstücke und der Gebietskarte liegt zur Einsichtnahme für die Beteiligten zwei Wochen lang während der Dienststunden aus bei der:

Verbandsgemeinde Egelner Mulde, Markt 18, 39435 Egel
Stadt Oschersleben (Bode), Markt 1, 39387 Oschersleben
Einheitsgemeinde Stadt Wanzleben - Börde, Markt 1-2, 39164 Stadt Wanzleben – Börde
Gemeinde Sülzetal, Alte Dorfstraße 26, 39171 Sülzetal (OT Osterweddingen)
Gemeinde Bördeland - Salzlandkreis, Magdeburger Str. 3, 39221 Bördeland (OT Biere)
Stadt Staßfurt, Hohenerlebener Str. 12, 39418 Staßfurt
Stadt Hecklingen, Hermann – Danz – Str. 46, 39444 Hecklingen
Verbandsgemeinde Westliche Börde, Marktstraße 7, 39397 Gröningen
Verbandsgemeinde Vorharz, Markt 7, 38828 Wegeleben
Verbandsgemeinde Obere Aller, Zimmermannplatz 2, 39365 Eilsleben.

Die Wirkungen dieses Änderungsbeschlusses treten am Tag nach seiner Bekanntgabe in der betreffenden Gemeinde ein.

Rechtsbehelfsbelehrung

Gegen diesen Änderungsbeschluss kann innerhalb eines Monats nach Bekanntgabe schriftlich oder zur Niederschrift Widerspruch beim Amt für Landwirtschaft, Flurneuordnung und Forsten Mitte, Große Ringstraße 52, 38820 Halberstadt erhoben werden.

Die Frist wird auch durch Einlegung des Widerspruchs bei der Außenstelle des Amtes, Ritterstraße 17 – 19, 39164 Wanzleben oder beim Landesverwaltungsamt, Postfach 200256, 06003 Halle, gewahrt. Die Rechtsbehelfsfrist beginnt mit der Bekanntgabe des Änderungsbeschlusses.

Bei schriftlicher Einlegung des Widerspruchs wird die Frist nur gewahrt, wenn das Widerspruchsschreiben bis zum Ablauf der angegebenen Frist bei der Behörde eingegangen ist.

Im Auftrag


Christoph Schierhorn



Anlage 1 zum Änderungsbeschluss Nr. 2 vom 26.07.2016

 SACHSEN-ANHALT	Flurbereinigung Westeregeln	SLK033
	Flurbereinigungsverzeichnis Verfahrensflurstücke laufende Bearbeitung	

Gemarkung Groß Germersleben, Flur 7

10/14, 11, 12

Flächengröße der beteiligten Flurstücke der Flur: 2,5566 ha

Anzahl der beteiligten Flurstücke der Flur: 3

Gemarkung Hadmersleben, Flur 5

34/1, 39/1, 87/28, 117/43

Flächengröße der beteiligten Flurstücke der Flur: 32,0446 ha

Anzahl der beteiligten Flurstücke der Flur: 4

Gemarkung Hadmersleben, Flur 6

6/2

Flächengröße der beteiligten Flurstücke der Flur: 0,4849 ha

Anzahl der beteiligten Flurstücke der Flur: 1

Gemarkung Egel, Flur 1

2, 3, 4, 5, 7/1, 18, 19, 20, 22, 24/1, 25, 27/1, 30, 31, 34/1, 37/1, 38/1, 41/1, 42/1, 44, 45, 46, 47, 48/1, 50, 51, 52, 54/1, 54/2, 55, 56, 58, 59, 60/1, 61/1, 66/1, 67/1, 73/1, 76/1, 77, 78, 79/1, 81, 83/1, 84, 85, 86, 87, 88, 89, 90, 91, 92, 93, 94, 95, 96, 97, 98, 99, 100, 101, 102, 103, 104, 105, 106, 107, 108, 109, 110, 111, 118, 119, 120, 125, 126/1, 127, 128, 131, 132/1, 135/1, 136, 137/1, 139, 141, 142, 147/1, 150/1, 152/1, 153/1, 158/1, 159, 160, 161, 162, 163, 166/1, 168/1, 194/114, 195/151, 199/154, 202/57, 203/57, 204/156, 205/155, 206/165, 207/164, 208/164, 209/21, 210/21, 211/21, 217/130, 220/135, 248/117, 249/117, 259, 260, 262, 264, 266, 267, 268, 269, 270, 271, 272, 273, 274, 275, 276, 277, 278, 279, 280, 281, 282, 283, 284, 285, 286, 287, 288

Flächengröße der beteiligten Flurstücke der Flur: 60,8039 ha

Anzahl der beteiligten Flurstücke der Flur: 143

Gemarkung Egel, Flur 13

8/1, 17/3, 214/17, 215/17, 289/5, 300/9, 303/10, 304/12, 403/17, 404/17, 409/22, 425/6, 426/6, 427/6, 428/6, 429/12, 430/12, 431/12, 432/12, 433/1, 434/1, 485/17, 486/17, 487/17, 488/17, 489/17, 490/17, 492/17, 493/17, 496/22, 498/22, 499/22, 500/22, 501/22, 546/17, 549/17, 613, 617

Flächengröße der beteiligten Flurstücke der Flur: 40,0805 ha

Anzahl der beteiligten Flurstücke der Flur: 38

Gemarkung Egel, Flur 14

1, 2, 26/1, 27/1, 62, 63, 64, 66/1, 67, 68, 69, 70, 71, 72, 74, 75, 76, 77, 78/1, 79, 82, 83, 86, 87, 88, 91, 96/1, 98, 100, 101, 102, 103, 104, 105, 106, 108/1, 109, 111, 113, 114, 115, 116, 117, 118, 119/1, 121, 122, 123, 124, 141/1, 141/2, 146, 147, 148, 150/1, 151, 152, 153, 154, 155, 157, 158, 160, 164/1, 168/84, 169/84, 170/99, 171/99, 178/80, 179/80, 183/168, 184/168, 186/139, 187/139, 188/29, 195/85, 196/85, 197/55, 200/125, 201/125, 202/139, 203/139, 204/139, 205/139, 206/139, 207/139, 208/139, 209/139, 210/139, 211/140, 212/140, 213/142, 214/142, 215/143, 216/143, 217/144, 218/144, 219/119, 221/149, 222/149, 223/150, 225/156, 226/156, 227/159, 228/159, 230/164, 231/165, 232/165, 233/165, 234/166, 235/166, 236/166, 237/167, 238/167, 239/167, 240/168, 241/168, 242/168, 243/95, 244/95, 246/95, 247/95, 248/89, 249/89, 258/4, 259/3, 260/3, 261/4, 262/3, 263/6, 264/4, 265/6, 266/6, 267/6, 268/7, 269/7, 270/4, 271/7, 272/8, 273/4, 274/8, 275/8, 276/9, 277/9, 278/4, 279/9, 280/10, 281/4, 282/14, 283/10, 284/10,

 SACHSEN-ANHALT	Flurbereinigung Westeregeln	SLK033
	Flurbereinigungsverzeichnis Verfahrensflurstücke laufende Bearbeitung	

285/11, 286/14, 287/14, 288/14, 289/11, 290/11, 291/11, 292/34, 293/14, 294/12, 295/12, 296/12, 297/12, 298/13, 299/15, 300/34, 301/34, 302/14, 303/14, 304/15, 305/14, 306/15, 307/14, 308/16, 309/14, 310/16, 311/14, 312/16, 313/16, 314/14, 315/34, 316/14, 317/17, 318/17, 319/17, 320/18, 321/14, 322/34, 323/14, 324/14, 325/18, 326/18, 327/14, 328/14, 329/14, 330/19, 331/19, 332/19, 333/20, 334/14, 335/14, 336/20, 337/20, 338/14, 339/34, 340/14, 341/21, 342/21, 343/21, 344/22, 345/14, 346/22, 347/14, 348/22, 349/22, 350/14, 351/23, 352/23, 353/14, 354/23, 355/23, 356/23, 357/24, 358/14, 359/24, 360/14, 361/24, 362/24, 363/14, 364/14, 365/25, 366/25, 367/25, 369/14, 370/14, 371/14, 374/14, 375/14, 376/34, 380/34, 381/14, 382/34, 383/14, 384/28, 385/28, 386/14, 387/29, 388/34, 389/14, 390/29, 391/14, 392/34, 393/14, 394/30, 396/30, 398/14, 399/14, 402/14, 418/57, 420/90, 430/125, 431/125, 432/125, 433/125, 434/137, 435/137, 440/131, 441/131, 443/131, 444/127, 445/127, 447/127, 450/128, 451/128, 452/128, 453/129, 454/129, 455/129, 461/94, 462/94, 465/94, 466/93, 467/93, 470/93, 471/92, 472/92, 475/92, 476/60, 477/60, 478/60, 487/54, 488/54, 490/52, 493/44, 494/44, 498/43, 499/43, 501/42, 502/42, 507/57, 508/57, 509/57, 510/57, 512/30, 513/30, 514/30, 516/31, 517/31, 518/31, 519/31, 520/31, 521/32, 522/32, 523/32, 531/32, 532/32, 533/31, 535/31, 536/31, 538/32, 539/32, 540/32, 541/32, 542/14, 543/14, 544/14, 545/14, 546/14, 548/14, 550/34, 551/34, 552/34, 553/34, 557/34, 558/73, 559/73, 560, 561, 562, 563, 564, 565, 567, 572, 573, 574, 575

Flächengröße der beteiligten Flurstücke der Flur: 91,3228 ha
Anzahl der beteiligten Flurstücke der Flur: 348

Gemarkung Egelin, Flur 15

57, 154/18, 159/49, 163/16, 166/14, 167/14, 179/2, 182/3, 185/4, 191/6, 194/7, 220, 221, 222, 223, 224, 225, 226, 227, 228, 229

Flächengröße der beteiligten Flurstücke der Flur: 2,8002 ha
Anzahl der beteiligten Flurstücke der Flur: 21

Gemarkung Egelin, Flur 29

3/2, 5/2, 11, 100/7, 103/9, 110/7, 137, 138, 139, 140, 141, 142, 143, 144, 145, 146, 147, 148

Flächengröße der beteiligten Flurstücke der Flur: 6,3107 ha
Anzahl der beteiligten Flurstücke der Flur: 18

Gemarkung Egelin, Flur 32

159, 170/1, 170/2, 170/4, 170/5, 170/6, 170/7, 170/8, 170/10, 170/11, 170/12, 170/13, 170/14, 170/15, 170/16, 170/17, 170/18, 172/1, 178/1, 180, 181, 183, 184, 185, 188, 189, 190, 191, 192, 193, 194, 195, 196, 197/2, 197/3, 199, 200/1, 200/2, 201, 202, 204/1, 205, 206/1, 206/2, 207, 208/1, 209/1, 209/2, 209/3, 218, 220/1, 221/1, 223/1, 225/1, 227/1, 229/1, 233/1, 235/1, 237/1, 239/1, 241/1, 243/1, 247/1, 249/1, 251/1, 257, 268, 269, 277/1, 277/2, 277/3, 277/4, 277/5, 278, 279, 280, 281, 288/1, 289/1, 290/1, 291/2, 291/3, 292/1, 293, 294, 295, 296, 297, 298, 301, 302, 303, 304, 305, 306, 307, 308, 309, 310, 313/1, 319/1, 321/1, 332/1, 334/1, 335/1, 336/1, 337/1, 340/1, 343, 344/1, 345/1, 351/1, 352, 355, 356/1, 358, 359, 360, 361, 363, 365, 366, 367, 368, 369, 371, 372, 373, 375/1, 376, 377/1, 379, 382, 384, 385, 386, 387, 388, 389, 394, 398/1, 398/2, 406/1, 409/1, 409/2, 429, 430, 431, 432, 435, 497/299, 498/300, 499/300, 501/300, 502/300, 503/311, 504/312, 507/315, 508/316, 509/317, 510/318, 515/323, 516/323, 517/324, 518/324, 519/325, 520/325, 521/326, 522/327, 523/328, 524/329, 525/330, 526/331, 532/346, 533/346, 534/347, 535/348, 536/348, 537/349, 540/351, 541/395, 542/395, 543/397, 544/397, 546/398, 593/182, 594/182, 621/13, 622/13, 722/440, 726/405, 735/442, 737/436, 738/434, 751/160, 757/254, 758/254, 759/300, 760/396, 761/398, 764/407, 767/415, 768/410, 769/417, 770/419, 771/421, 772/423, 773/425, 775/434, 776/434, 777/436, 778/436, 779/436, 780/436, 781/437, 782/437, 783/438, 784/439, 785/438, 786/439, 787/440, 788/440, 789/441, 790/441, 791/441, 792/405, 793/405, 794/406, 795/406, 796/406, 797/411, 798/411, 799/411, 800/411, 801/411,

 SACHSEN-ANHALT	Flurbereinigung Westeregeln Flurbereinigungsverzeichnis Verfahrensflurstücke laufende Bearbeitung	SLK033

802/186, 803/187, 811/143, 812/160, 816/165, 817/144, 818/146, 819/147, 820/148, 821/149, 822/161, 823/161, 824/402, 825/396, 826/398, 827/407, 830/415, 831/410, 832/417, 833/419, 834/421, 835/423, 836/254, 837/254, 838/423, 839/425, 840/434, 841/436, 842/437, 843/438, 844/439, 845/440, 846/441, 847/441, 848/208, 849/442, 850/434, 851/436, 852/254, 897/179, 899/179, 900/179, 901/253, 902/253, 955/353, 959/362, 960/370, 961/370, 1107, 1108, 1109, 1110, 1111, 1112

Flächengröße der beteiligten Flurstücke der Flur: 97,5100 ha
Anzahl der beteiligten Flurstücke der Flur: 289

Gemarkung Etgersleben, Flur 3

13/1, 16/1, 18, 75/7, 76/7, 77/7, 117/7, 119/7, 121/7, 135, 136, 137, 138, 139, 140, 141, 142, 143, 144, 145, 146, 147, 148, 149, 150, 151, 152, 153, 154, 155, 156, 157, 158, 159, 160, 162, 163, 165, 166

Flächengröße der beteiligten Flurstücke der Flur: 14,6600 ha
Anzahl der beteiligten Flurstücke der Flur: 39

Gemarkung Etgersleben, Flur 5

2, 4/1, 6/1, 6/2, 10/1, 13/1, 17/1, 19/1, 21/1, 23/1, 24, 28/1, 29/1, 29/2, 29/3, 29/4, 32/1, 32/2, 32/3, 36/1, 45/1, 46/1, 46/2, 50, 51, 52, 53/1, 56/1, 58/1, 59/1, 63/1, 66/1, 68/1, 69/1, 69/2, 69/3, 70/1, 72/1, 73, 74, 78/1, 79/1, 79/2, 79/3, 79/4, 79/5, 80, 81, 82, 84/1, 85/1, 85/2, 86/1, 86/2, 86/3, 86/4, 86/5, 88/1, 89/1, 93/1, 96/1, 98/1, 104/1, 111, 113/1, 116/1, 116/2, 116/3, 116/4, 117, 118, 121/4, 122/4, 135/46, 151/3, 204/88, 206/72, 207/72, 209/76, 210/76, 212/77, 213/77, 214/77, 232/106, 233/106, 234/106, 235/109, 236/75, 237/75, 238/41, 239/41, 240/37, 241/37

Flächengröße der beteiligten Flurstücke der Flur: 123,4555 ha
Anzahl der beteiligten Flurstücke der Flur: 93

Gemarkung Etgersleben, Flur 6

28/1, 28/3, 28/4, 29/1, 29/2, 29/3, 43, 45/1, 45/2, 50/1, 50/2, 51/1, 62/1, 62/2, 62/3, 62/4, 62/5, 62/6, 66, 67, 69/1, 199/1, 202/1, 203/1, 203/2, 203/3, 203/4, 229/1, 372/65, 545/69, 596/64, 751/62, 752/62, 757/62, 758/62, 760/62, 761/62, 763/62, 779/204, 790/71, 791/71, 916/56, 917/56, 974/61, 978/47, 979/47, 980/53, 981/53, 982/53, 983/53, 984/54, 985/54, 986/58, 1330, 1331, 1332, 1333

Flächengröße der beteiligten Flurstücke der Flur: 45,6388 ha
Anzahl der beteiligten Flurstücke der Flur: 57

Gemarkung Etgersleben, Flur 8

1, 3/1, 3/2, 3/4, 3/5, 3/6, 3/7, 3/8, 3/9, 3/10, 3/11, 3/12, 3/13, 3/14, 3/15, 3/16, 3/18, 3/19, 3/20, 3/21, 3/22, 3/23, 3/24, 3/25, 3/26, 3/27, 3/28, 3/29, 3/30, 3/31, 3/32, 3/33, 11/1, 11/3, 11/4, 12, 16/7, 40/3, 41/3, 42/3, 43/3, 44/11, 45/11, 46/2, 47/2

Flächengröße der beteiligten Flurstücke der Flur: 59,5930 ha
Anzahl der beteiligten Flurstücke der Flur: 45

Gemarkung Etgersleben, Flur 9

2/1, 2/2, 2/3, 2/4, 2/5, 2/7, 2/8, 2/9, 2/10, 2/12, 2/16, 2/17, 2/18, 4/1, 5/2, 6, 8/1, 12, 12/1, 13, 17/2, 18/2, 25/1, 29/9, 32/7, 33/8, 37/10, 50/11, 51/11, 52/11, 53/11, 54/2, 55/2, 56/2, 61/2, 62/2, 63/2, 64/2, 65/2, 69/7

Flächengröße der beteiligten Flurstücke der Flur: 33,7343 ha

Stand 26.07.2016	Amt für Landwirtschaft, Flurneuordnung und Forsten Mitte (Flurbereinigungs- und Flurneuordnungsbehörde) Große Ringstraße 52, 38820 Halberstadt	Seite: 3
---------------------	---	----------

 SACHSEN-ANHALT	Flurbereinigung Westeregeln Flurbereinigungsverzeichnis Verfahrensflurstücke laufende Bearbeitung	SLK033

Anzahl der beteiligten Flurstücke der Flur: 40

Gemarkung Egelin-Etgersleben, Flur 32

728/165, 926/165, 931/166, 934/166, 942/166, 943/166, 944/166, 945/166, 946/166, 947/166, 948/166, 949/166, 950/166, 951/143, 952/143, 953/166, 954/166, 1000, 1001

Flächengröße der beteiligten Flurstücke der Flur: 18,9473 ha
Anzahl der beteiligten Flurstücke der Flur: 19

Gemarkung Westeregeln, Flur 1

218/1, 218/2, 219, 220, 221, 222, 223, 224, 225, 226/1, 226/2, 227, 228, 229, 230, 231, 232, 233, 234, 235, 236, 237, 238, 239, 240, 241, 242, 243, 244, 245, 246, 247, 248, 249, 250, 251, 252, 253, 254, 255, 256, 257, 258/1, 258/2, 259/1, 259/2, 260, 261, 262, 263, 264, 265, 266, 267, 268, 269, 270, 271, 272, 273, 274, 275, 276, 277, 278, 279, 280, 281, 282, 283, 284, 285, 286, 287, 288, 289, 290, 291, 292, 293, 294, 295, 296, 297, 298, 299, 300, 301, 302, 303, 304, 305, 306, 308, 311, 312, 313, 314, 315, 316, 317, 318, 319, 320, 321, 322, 323, 324/1, 324/2, 325, 326, 327, 328, 329, 330, 331, 332, 333, 334, 335, 336, 337, 338, 339, 340, 341, 342, 343, 344, 345, 346, 347, 348, 349, 350, 351, 352, 353, 354, 355, 356, 357, 358, 359, 360, 361, 362, 363/1, 363/2, 364, 365/1, 365/2, 366, 367, 368, 369, 370, 371, 372, 373, 374, 376, 377, 378, 379, 380, 381, 382, 383, 384, 385, 386, 387, 388, 389, 390, 391, 392, 393, 394, 395, 396, 397, 398, 399, 400, 401, 402, 403, 404, 405, 406, 407, 408, 409, 410, 411, 412, 413, 414, 415, 416, 417, 418, 419, 420, 421, 422, 423, 424, 425, 426, 427, 428, 429, 430, 431, 432, 433, 434, 435, 436, 437, 438, 442, 444

Flächengröße der beteiligten Flurstücke der Flur: 207,2739 ha
Anzahl der beteiligten Flurstücke der Flur: 226

Gemarkung Westeregeln, Flur 2

1/11, 1/12, 1/13, 1/14, 1/15, 1/17, 1/18, 4, 8, 9, 10/1, 10/2, 10/3, 10/4, 11/1, 15/2, 16/1, 16/2, 16/3, 18/1, 21/1, 22, 23, 24, 26/1, 27, 28, 29, 30, 31, 32, 33, 34/1, 36/1, 37/1, 38, 39, 40/1, 41/1, 45/1, 47, 49, 50, 51, 52, 53, 54, 55, 60/1, 60/2, 62, 64/1, 66, 67, 68, 69, 70, 71, 73, 74, 75/1, 76/1, 77/1, 80/1, 82, 84/1, 85, 86/1, 89, 90, 91/1, 91/2, 91/3, 91/4, 91/5, 91/6, 91/7, 91/8, 91/9, 91/10, 92, 93, 95/1, 96, 97, 98, 99, 100, 102/1, 109/1, 111/1, 114/1, 117, 128/1, 131/1, 131/3, 133/1, 135/1, 137/1, 138, 139, 140, 141/1, 145/1, 148/1, 150/1, 150/2, 156/1, 159/1, 159/2, 161/1, 163/1, 163/2, 165/1, 168/1, 174/1, 176/1, 178/1, 179/4, 179/15, 179/16, 182/1, 187/2, 208, 211, 220/1, 223/1, 224/1, 226, 228/1, 229, 232/1, 235/1, 237, 238/1, 239/1, 263/1, 269/37, 270/42, 271/42, 272/42, 273/56, 274/56, 277/146, 309/1, 310/3, 311/7, 315/213, 365/43, 366/44, 367/44, 368/44, 369/44, 370/45, 373/46, 374/57, 375/57, 376/58, 377/58, 378/58, 379/60, 380/60, 385/78, 389/81, 390/81, 391/83, 392/83, 395/123, 396/123, 397/123, 398/123, 399/124, 402/146, 403/148, 415/156, 417/156, 433/174, 452/79, 453/79, 466/119, 467/120, 468/121, 469/122, 471/127, 475/153, 477/153, 482, 483, 493/72, 494/72, 604/34, 802/124, 803/124, 822/207, 829/125, 830/126, 836/185, 870/15, 897/156, 898/156, 925/17, 926/16, 988/48, 989/48, 990/142, 991/142, 992/142, 1020/63, 1021/63, 1022/63, 1023/118, 1024/118, 1025/118, 1026/130, 1027/130, 1028/130, 1029/130, 1031/143, 1032/143, 1033/154, 1034/154, 1035/150, 1036/150, 1037/150, 1038/150, 1040/154, 1041/154, 1042/153, 1043/153, 1044/153, 1045/154, 1046/154, 1047/154, 1048/142, 1049/142, 1050/142, 1051/155, 1052/155, 1053/156, 1056/156, 1057/158, 1058/158, 1063/160, 1064/160, 1065/161, 1067/163, 1068/163, 1069/163, 1071/163, 1072/163, 1073/165, 1076/168, 1078/179, 1080/179, 1081/179, 1082/179, 1083/179, 1084/179, 1085/179, 1086/179, 1087/179, 1088/180, 1089/180, 1090/210, 1091/210, 1093/209, 1094/209, 1095/212, 1097/219, 1098/219, 1099/236, 1100/236, 1102/220, 1103/220, 1104/179, 1105/179, 1127/130, 1128/130, 1129/88, 1130/88, 1153/210, 1154/210, 1163/213, 1164/205, 1165/206, 1166/206, 1167/217, 1232/11, 1233/12, 1236/16, 1294/175, 1295/175, 1487, 1492, 1716, 1717, 1718, 1719,

 <u>SACHSEN-ANHALT</u>	Flurbereinigung Westeregeln Flurbereinigungsverzeichnis Verfahrensflurstücke laufende Bearbeitung	SLK033

1720, 1721, 1722, 1723, 1735, 1736

Flächengröße der beteiligten Flurstücke der Flur: 187,1316 ha
 Anzahl der beteiligten Flurstücke der Flur: 304

Gemarkung Westeregeln, Flur 3

42/1, 42/2, 42/3, 42/5, 42/6, 42/7, 42/8, 42/9, 42/10, 47/1, 49/1, 52/1, 54/1, 56/1, 58/1, 59, 60/1, 63/1, 65/1, 122/1, 123/1, 124/1, 174/45, 226/43, 227/44, 228/45, 229/46, 272/123, 286/66, 357/42, 360/120, 369/124, 370/124, 371/125, 372/125, 374/120, 375/126, 376/126, 406/62, 407/64, 408/65, 409/122, 410/122, 412/121, 414/121, 415/121, 416/40, 417/40, 418/62, 424/122, 425/120, 426/120, 427/120, 428/121, 452/42

Flächengröße der beteiligten Flurstücke der Flur: 17,8097 ha
 Anzahl der beteiligten Flurstücke der Flur: 55

Gemarkung Westeregeln, Flur 5

2/2, 2/3, 2/4, 2/5, 2/6, 2/7, 2/8, 2/132, 2/133, 2/134, 2/135, 2/136, 2/137, 2/138, 2/139, 2/140, 2/141, 2/150, 2/151, 333/2, 454/2, 455/2, 456/2, 457/2, 458/2, 459/2, 460/2, 461/2, 462/2, 463/2, 464/2, 465/2, 466/2, 474/2, 475/2, 476/2, 477/2, 478/2, 479/2

Flächengröße der beteiligten Flurstücke der Flur: 36,3845 ha
 Anzahl der beteiligten Flurstücke der Flur: 39

Gemarkung Westeregeln, Flur 6

1/15, 8/1, 8/2, 9/2, 9/3, 9/4, 9/5, 9/9, 9/10, 9/11, 9/13, 9/14, 9/15, 9/16, 9/17, 9/18, 9/19, 9/20, 9/21, 9/22, 9/23, 9/24, 9/25, 9/26, 9/27, 9/28, 9/29, 9/30, 9/31, 9/32, 9/35, 9/37, 9/38, 9/39, 9/40, 9/41, 9/42, 9/43, 9/44, 9/45, 9/46, 9/47, 9/48, 9/49, 9/50, 9/51, 9/55, 9/56, 9/57, 9/58, 9/59, 9/60, 9/61, 9/62, 9/63, 9/64, 9/65, 9/66, 9/67, 9/68, 9/69, 9/70, 9/71, 10, 18/1, 19/1, 25/9, 26/8, 27/9, 28/9, 31/7, 32/9, 36/8, 40/9, 41/9, 42/8

Flächengröße der beteiligten Flurstücke der Flur: 77,9461 ha
 Anzahl der beteiligten Flurstücke der Flur: 76

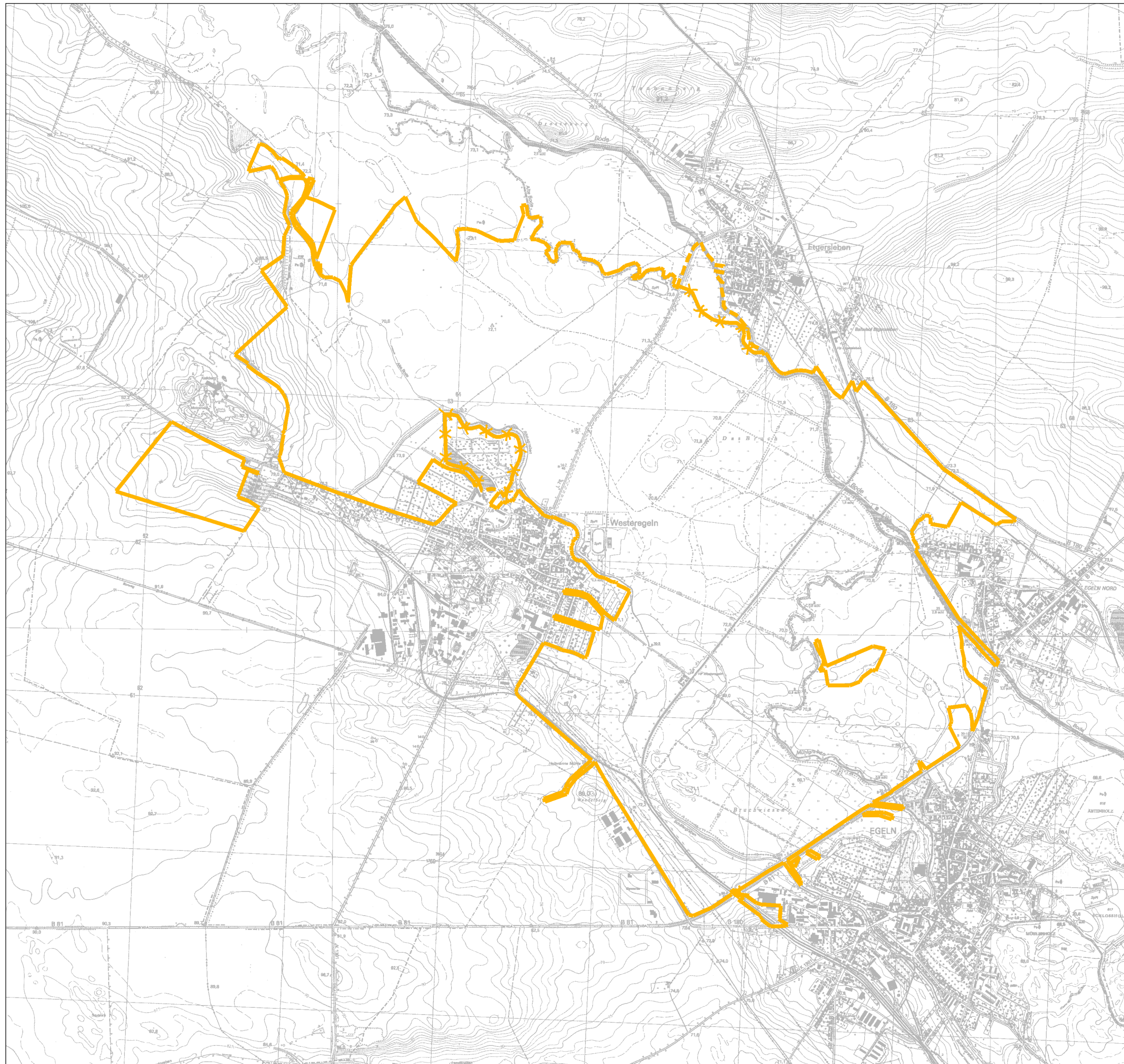
Gemarkung Westeregeln, Flur 7

1, 13, 14, 15, 16, 17, 18

Flächengröße der beteiligten Flurstücke der Flur: 2,9899 ha
 Anzahl der beteiligten Flurstücke der Flur: 7

Verfahren

Flächengröße der beteiligten Flurstücke am Verfahren: 1.159,4788 ha
 Anzahl der beteiligten Flurstücke am Verfahren: 1865



Zeichenerklärung:

Gebietsgrenze

Gebietsgrenze, ungueltig

Gebietsgrenze, neu

**Anlage 2
zum Änderungsbeschluss Nr. 2
vom 26.07.2016**



Amt für Landwirtschaft, Flurneuordnung und Forsten Mitte
38820 Halberstadt, Große Ringstraße 52
(Flurbereinigungs- und Flurneuordnungsbehörde)

Flurbereinigungsverfahren nach §86 FlurbG

Verfahrensname	Westeregeln	Verfahrenskennung	SLK033
----------------	-------------	-------------------	--------

Gebietskarte

Einleitungsbeschluss vom 29.06.2015

Landkreis **Salzlandkreis, Landkreis Börde**

Aktenzeichen	611 - 26SLK033	Größe des Gebietes	ca. 1159 ha
--------------	----------------	--------------------	-------------

Maßstab	ca. 1 : 25000	Druckdatum	19.07.16
---------	---------------	------------	----------

Quellenvermerk
Darstellung auf der Grundlage von Geobasisinformationen der Geoinformationsverwaltung Sachsen-Anhalt.(Kartengrundlage TK 1 : 10000;
© LVerGeo LSA (www.lvermgeo.sachsen-anhalt.de)/010312)