

# Amtsblatt

## für den Salzlandkreis

- Amtliches Verkündungsblatt -



---

7. Jahrgang

Bernburg (Saale), 13. November 2013

Nummer 44

---

### I N H A L T

#### **A. Amtliche Bekanntmachungen des Salzlandkreises**

- Sitzung des Betriebsausschusses Jobcenter Salzlandkreis am 20.11.2013 **302**
- Sitzung des Betriebsausschusses des Kreiswirtschaftsbetriebes des Salzlandkreises am 21.11.2013 **302**

#### **B. Amtliche Bekanntmachungen der Städte, Gemeinden und Verwaltungsgemeinschaften**

##### Stadt Bernburg

- Kommunalwahl 2014 - Aufforderung zur Abgabe von Vorschlägen für die Bildung des Gemeindewahlausschusses **303**
- Sitzung des Jugend- und Sozialausschusses der Stadt Bernburg (Saale) am 20. November 2013 **304**
- Sitzung des Schul-, Kultur- und Sportausschusses der Stadt Bernburg (Saale) am Donnerstag, dem 21. November 2013 **305**

##### Stadt Hecklingen

- a)  
1. Änderungsbeschluss und Aufforderung zur Anmeldung unbekannter Rechte **306**
- b)  
Flurbereinigungsverzeichnis - Verfahrensflurstück **306**
- c)  
Gebietskarte **306**

Die Punkte a) – c) sind am Ende des Amtsblattes angefügt.

**C. Amtliche Bekanntmachungen sonstiger Dienststellen**

Wasserzweckverband Saale-Fuhne-Ziethe

- I. Sitzung der Verbandsversammlung des Wasserzweckverbandes "Saale-Fuhne-Ziethe" am 20. November 2013 **306**
- II. Sitzung der Verbandsversammlung des Wasserzweckverbandes "Saale-Fuhne-Ziethe" am 17. Dezember 2013 **307**

Abwasserzweckverband „Saalemündung“

- 72. Sitzung der Verbandsversammlung des Abwasserzweckverbandes „Saalemündung“ am 19.11.2013 **308**

**D. Sonstige Mitteilungen**

Landkreis Anhalt-Bitterfeld

- Öffentliche Bekanntmachung des Kreiswahlleiters für den Wahlkreis 71 - Anhalt zur Bundestagswahl am 22.09.2013 **310**

**Impressum**

Herausgeber und Herstellung:

Erscheinungsweise:

Bezug:

Salzlandkreis

nach Bedarf

Salzlandkreis, 11 Fachdienst Zentraler Service,  
11.3 SG Kreistagsbüro, 1. Obergeschoss, Zimmer 209,  
Karlsplatz 37 in 06406 Bernburg (Saale)

**A. Amtliche Bekanntmachungen des Salzlandkreises**

**• Sitzung des Betriebsausschusses Jobcenter Salzlandkreis am 20.11.2013**

Datum: Mittwoch, 20.11.2013, 17:00 Uhr

Ort: Salzlandkreis, Bernburg Haus 1, Sitzungssaal (3. Obergeschoss), Karlsplatz 37  
06406 Bernburg (Saale)

Tagesordnung:

Öffentlicher Teil

- 1 Geschäftsordnung
- 1.1 Eröffnung der Sitzung
- 1.2 Feststellung der ordnungsgemäßen Ladung, der Beschlussfähigkeit und der Tagesordnung des öffentlichen Teils
- 1.3 Einwendungen gegen die Niederschrift über den öffentlichen Teil der Sitzung am 04.09.2013
- 2 Bericht der Betriebsleiterin zu wichtigen Angelegenheiten des Eigenbetriebes
- 3 Bericht über die Unterstützung der Aufgaben nach dem SGB VIII - Kinder- und Jugendhilfe - mit Arbeitsgelegenheiten mit Mehraufwandsentschädigung durch das Jobcenter Salzlandkreis  
Information - Vorlage: M/0490/2013
- 4 Anfragen und Anregungen
- 5 Schließung des öffentlichen Teils der Sitzung

Nicht öffentlicher Teil

- 6 Geschäftsordnung
- 6.1 Feststellung der Tagesordnung des nichtöffentlichen Teils

6.2 Einwendungen gegen die Niederschrift über den nichtöffentlichen Teil der Sitzung am 04.09.2013

7 Information der Betriebsleiterin über wichtige Angelegenheiten des Eigenbetriebes

8 Vergabe - Maßnahme Heranführung an den Arbeitsmarkt auf der Grundlage des § 16 Abs. 1 SGB II i.V.m. § 45 SGB III  
hier: „Schritt für Schritt“  
Beratung und Beschlussfassung -  
Vorlage: B/1087/2013

9 Vergabe - Maßnahme Heranführung an den Arbeitsmarkt auf der Grundlage des § 16 Abs. 1 SGB II i.V.m. § 45 SGB III  
hier: „Fit für die Zukunft“  
Beratung und Beschlussfassung -  
Vorlage: B/1088/2013

10 Kündigung der Vereinbarung über die Umsetzung der sozialen Schuldnerberatung gemäß § 16 a Satz 1 Nr. 2 i. V. m. § 6 Abs. 1 Nr. 2 SGB II und der Umsetzung der Psychosozialen Betreuung § 16 a Satz 1 Nr. 3 i. V. m. § 6 Abs. 1 Nr. 2 SGB II zwischen dem Salzlandkreis und dem Paritätischen Integrativen Netzwerk e.V. zum 31.12.2012  
Beratung und Beschlussfassung -  
Vorlage: B/1081/2013

11 Anfragen und Anregungen

12 Schließung des nichtöffentlichen Teils der Sitzung

gez. Gerstner  
Ausschussvorsitzender

**• Sitzung des Betriebsausschusses des Kreiswirtschaftsbetriebes des Salzlandkreises am 21.11.2013**

Datum: Donnerstag, 21.11.2013, 17:00 Uhr

Ort: Abfallwirtschaftsbetrieb des Salzlandkreises  
Magdeburger Straße 252  
in 39218 Schönebeck (Elbe)

Tagesordnung:

Öffentlicher Teil

- 1 Geschäftsordnung
- 1.1 Eröffnung der Sitzung
- 1.2 Feststellung der ordnungsgemäßen Ladung, der Beschlussfähigkeit und der Tagesordnung des öffentlichen Teils
- 1.3 Einwendungen gegen die Niederschrift über den öffentlichen Teil der Sitzung am 05.09.2013
- 2 Bericht des Betriebsleiters über wichtige Angelegenheiten des Betriebes
- 3 Eigenbetrieb Kreiswirtschaftsbetrieb des Salzlandkreises - Jahresabschluss für das Wirtschaftsjahr vom 01.01. bis 31.12.2012  
Beratung und Beschlussfassung -  
Vorlage: B/1067/2013
- 4 Kreiswirtschaftsbetrieb des Salzlandkreises - Wirtschaftsplan 2014  
Beratung und Beschlussfassung -  
Vorlage: B/1069/2013
- 5 Satzung über die 4. Änderung der Satzung über die Erhebung von Abfallgebühren im Salzlandkreis (Abfallgebührensatzung)  
Beratung und Beschlussfassung -  
Vorlage: B/1094/2013
- 6 Beschluss über die Abstufung einer Teilstrecke der Landesstraße L 51 zur Kreisstraße  
Beratung und Beschlussfassung -  
Vorlage: B/1082/2013
- 7 Beschluss über die Abstufung von Teilstrecken der Bundesstraße B 246a zur Kreisstraße  
Beratung und Beschlussfassung -  
Vorlage: B/1083/2013
- 8 Beschluss über die Widmung der Neubaustrecke „Südspange“ Bernburg  
Beratung und Beschlussfassung -  
Vorlage: B/1084/2013

- 9 Anfragen und Anregungen
- 10 Schließung des öffentlichen Teils der Sitzung

Nicht öffentlicher Teil

- 11 Geschäftsordnung
- 11.1 Feststellung der Tagesordnung des nichtöffentlichen Teils
- 11.2 Einwendungen gegen die Niederschrift über den nichtöffentlichen Teil der Sitzung am 05.09.2013
- 12 Information des Betriebsleiters über wichtige Angelegenheiten des Betriebes
- 13 Vergabe - Entsorgung biologisch-abbaubarer Abfälle im Bereich Aschersleben, Los 2, Vergabe-Nr.: 239/13  
Beratung und Beschlussfassung -  
Vorlage: B/1085/2013
- 14 Anfragen und Anregungen
- 15 Schließung des nichtöffentlichen Teils der Sitzung

gez. Gerstner  
Ausschussvorsitzender

**B. Amtliche Bekanntmachungen der Städte, Gemeinden und Verwaltungsgemeinschaften**

Stadt Bernburg

- **Kommunalwahl 2014 - Aufforderung zur Abgabe von Vorschlägen für die Bildung des Gemeindevwahlausschusses**

Gemäß § 10 des Kommunalwahlgesetzes des Landes Sachsen-Anhalt (KWG) vom 27. Februar 2004 (GVBl. LSA S. 92) in der zur Zeit gültigen Fassung in Verbindung mit § 4 der Kommunalwahlordnung des Landes Sachsen-Anhalt (KWO) vom 27. Februar 2009 (GVBl. LSA S. 54) in der zur Zeit gültigen Fassung fordere ich hiermit die im Wahlgebiet der Stadt Bernburg

(Saale) vertretenen Parteien und Wählergruppen auf, in einer Frist von 1 Monat nach dieser Bekanntmachung Wahlberechtigte des Wahlgebietes als Beisitzer/-innen und als stellv. Beisitzer/-innen des Wahlausschusses vorzuschlagen und über folgende Anschrift einzureichen:

Stadtverwaltung Bernburg (Saale)  
z. Hd. Wahlleiter  
Schlossgartenstraße 16  
06406 Bernburg (Saale).

**Der Wahlausschuss besteht aus dem Wahlleiter als Vorsitzendem und vier Beisitzern.**

Gemäß KWG sind die Beisitzer des Wahlausschusses ehrenamtlich tätig. Die §§ 28 bis 30 Gemeindeordnung gelten entsprechend.

Bei der Berufung der Beisitzer und ihrer Stellvertreter sollen die im Wahlgebiet vertretenen Parteien und Wählergruppen berücksichtigt werden. Werden von den Parteien und Wählergruppen nicht genügend Wahlberechtigte vorgeschlagen, so berufe ich die weiteren Mitglieder des Wahlausschusses nach meinem Ermessen.

**Ich weise darauf hin, dass gemäß § 13 Abs. 2 KWG Wahlbewerber und Vertrauenspersonen für Wahlvorschläge ein Wahlehenamt nicht innehaben können.**

Weiterhin verweise ich auf § 13 Abs. 3 KWG bezüglich der Ablehnung der Übernahme eines Wahlehenamtes oder das Ausscheiden aus einem Wahlehenamt.

Die Ablehnung der Übernahme eines Wahlehenamtes oder das Ausscheiden aus einem Wahlehenamt richten sich nach § 13 Abs. 3 KWG i. V. m. § 29 Gemeindeordnung. Die Übernahme eines Wahlehenamtes darf nur aus einem wichtigen Grund abgelehnt werden.

Ein wichtiger Grund im Sinne dieser Vorschriften liegt in der Regel nur vor für:

1. die Mitglieder der Bundesregierung und der Landesregierung, des Bundestages und des Landtages,
2. die im öffentlichen Dienst Beschäftigten, die amtlich mit der Vorbereitung und Durchführung der Wahl oder mit der Aufrechterhaltung der öffentlichen Sicherheit und Ordnung betraut sind,

3. Wahlberechtigte, die das 65. Lebensjahr vollendet haben,

4. Wahlberechtigte, die **glaubhaft** machen, dass Ihnen die Fürsorge für Ihre Familie die Ausübung des Amtes in besonderer Weise erschwert,

5. Wahlberechtigte, die **glaubhaft** machen, dass sie aus dringendem beruflichen Grunde oder durch Krankheit oder durch Gebrechen verhindert sind, das Amt ordnungsgemäß auszuüben,

6. Wahlberechtigte, die sich am Wahltag aus **zwingenden** Gründen außerhalb ihres Wohnortes aufhalten,

7. Wahlberechtigte, die aus politischen oder religiösen Gründen die Beteiligung an Wahlen ablehnen.

Nach § 4 Abs. 2 KWO berufe ich nach Ablauf der Vorschlagsfrist unverzüglich die Beisitzer und ihre Stellvertreter in den Wahlausschuss.

Bernburg (Saale), 28. Oktober 2013

gez. Hohl  
Wahlleiter

Die Bekanntmachung kann auch im Internet unter [www.bernburg.de](http://www.bernburg.de) eingesehen werden.

• **Sitzung des Jugend- und Sozialausschusses der Stadt Bernburg (Saale) am 20. November 2013**

Die nächste öffentliche und nichtöffentliche Sitzung des Jugend- und Sozialausschusses der Stadt Bernburg (Saale) findet am 20. November 2013, um 16:00 Uhr, im Klubhaus der Jugend, Gröbziger Straße 34, 06406 Bernburg (Saale) statt. Fortführung um 16:45 Uhr, im Sitzungssaal des Rathauses I, Schlossgartenstraße 16, 06406 Bernburg (Saale).

Öffentlicher Teil:

Zur Geschäftsordnung:

- a) Bestätigung der Einladung und Feststellung der Beschlussfähigkeit
- b) Bestätigung der Tagesordnung

- c) Protokollkontrolle des öffentlichen Teils der Sitzung vom 18. September 2013

Zur Tagesordnung:

1. Besichtigung Klubhaus der Jugend, Gröbziger Straße 34
2. Kinder- und Jugendsprechstunde / Einwohnerfragestunde
3. Vorstellung der Arbeit im Nachbarschaftszentrum
4. Informationsvorlage-Nr. 238/13 Hausordnung für die Obdachlosenunterkunft
5. Entwurf des Sitzungsplanes des Stadtrates der Stadt Bernburg (Saale) und seiner Ausschüsse für das Jahr 2014
6. Mitteilungen, Beantwortung von Anfragen, Anregungen

Nichtöffentlicher Teil:

Zur Geschäftsordnung:

- d) Protokollkontrolle des nichtöffentlichen Teils der Sitzung vom 18. September 2013

Zur Tagesordnung:

7. Informationsvorlage-Nr. 239/2013 Vorläufige Betriebskostenzuschüsse für das Jahr 2013
8. Informationsvorlage-Nr. 240/2013 Vorläufige Betriebskostenzuschüsse für das Jahr 2013
9. Informationsvorlage-Nr. 241/2013 Vorläufige Betriebskostenzuschüsse für das Jahr 2013
10. Mitteilungen, Beantwortung von Anfragen, Anregungen

gez. Thomas Gruschka    gez. Henry Schütze  
Ausschussvorsitzender    Oberbürgermeister

Die öffentliche Bekanntmachung der vorstehenden Tagesordnung kann auch im Internet der Stadt Bernburg (Saale) unter <https://ratsinfo.bernburg.de/de/sitzungstermine-2013.html> eingesehen werden.

• **Sitzung des Schul-, Kultur- und Sportausschusses der Stadt Bernburg (Saale) am Donnerstag, dem 21. November 2013**

Die nächste öffentliche und nichtöffentliche Sitzung des Schul-, Kultur- und Sportausschusses der Stadt Bernburg (Saale) findet am Donnerstag, dem 21. November 2013, um 16:30 Uhr, im großen Sitzungssaal des Rathauses I der Stadt Bernburg (Saale), Schlossgartenstraße 16, 06406 Bernburg (Saale), statt.

Öffentlicher Teil:

Zur Geschäftsordnung:

- d) Bestätigung der Einladung und Feststellung der Beschlussfähigkeit
- e) Bestätigung der Tagesordnung
- f) Protokollkontrolle des Protokolls Nr.: 4/13 des öffentlichen Teils der Sitzung vom 26. September 2013

Zur Tagesordnung:

- TOP 1 Vergabe von Sportfördermitteln für die ehrenamtliche Übungsleitertätigkeit 2013  
Beschlussvorlage Nr.: 942/2013
- TOP 2 Vergabe von Kulturfördermitteln 2013  
Beschlussvorlage Nr.: 945/2013
- TOP 3 Mitteilungen, Beantwortung von Anfragen, Anregungen

Nichtöffentlicher Teil:

Zur Geschäftsordnung:

- d) Protokollkontrolle des Protokolls Nr.: 4/13 des nichtöffentlichen Teils der Sitzung vom 26. September 2013

Zur Tagesordnung:

TOP 4 Mitteilungen, Beantwortung von Anfragen, Anregungen

gez. Eberhard Balzer      gez. Henry Schütze  
Ausschussvorsitzender    Oberbürgermeister

Die öffentliche Bekanntmachung der vorstehenden Tagesordnung kann auch im Internet der Stadt Bernburg (Saale) unter <https://ratsinfo.bernburg.de/de/sitzungstermine-2013.html> eingesehen werden.

#### Stadt Hecklingen

a)  
**1. Änderungsbeschluss und Aufforderung zur Anmeldung unbekannter Rechte**

b)  
**Flurbereinungsverzeichnis - Verfahrensflurstück**

c)  
**Gebietskarte**

Die Punkte a) – c) sind am Ende des Amtsblattes angefügt.

#### **C. Amtliche Bekanntmachungen sonstiger Dienststellen**

#### Wasserzweckverband Saale-Fuhne-Ziethen

**I. Sitzung der Verbandsversammlung des Wasserzweckverbandes "Saale-Fuhne-Ziethen" am 20. November 2013**

Die 41. öffentliche und nicht öffentliche Sitzung der Verbandsversammlung des Wasserzweckverbandes "Saale-Fuhne-Ziethen" findet am 20. November 2013, 17:00 Uhr, in der Geschäftsstelle des

Verbandes, Köthensche Straße 54 in 06406 Bernburg (Saale) statt.

#### Zur Geschäftsordnung:

- a) Begrüßung
- b) Feststellung der Ordnungsmäßigkeit der Einberufung und der Beschlussfähigkeit; Mitteilung von Entschuldigungen
- c) Änderungsanträge zur Tagesordnung und Feststellung der Tagesordnung
- d) Bestätigung des Protokolls der 40. Sitzung der Verbandsversammlung des Wasserzweckverbandes "Saale-Fuhne-Ziethen" vom 30. Mai 2013

#### Zur Tagesordnung (öffentlicher Teil)

TOP 1 Bürgeranfragen

TOP 2 Bericht des Geschäftsführers

TOP 3 Beschluss über den Antrag der Stadt Aschersleben zur Rückübertragung der Aufgabe der Niederschlagswasserbeseitigung für die Ortschaft Schackstedt der Stadt Aschersleben  
Beschlussvorlage-Nr. 301/2013

TOP 4 Beschluss über die Inanspruchnahme von Zuwendungen zur Beseitigung von Hochwasserschäden 2013  
Beschlussvorlage-Nr. 302/2013

TOP 5 Beschluss über die Beendigung der Zusammenarbeit mit der Stadt Könnern und der Verbandsgemeinde Saale-Wipper im Rahmen der Vernässung des Verbandes  
Beschlussvorlage-Nr. 303/2013

TOP 6 Beschluss über den Jahresabschluss für das Wirtschaftsjahr 2012 und die Entlastung des Geschäftsführers für das Wirtschaftsjahr 2012  
Beschlussvorlage-Nr. 304/2013

- TOP 7 Wirtschaftsplan 2014  
- Informationsvorlage -  
Beschlussvorlage-Nr. 313/2013
- TOP 8 Satzungsänderungen (Informationsvorlagen)
- 8.1 Beschluss über die Aufhebungssatzung zur Satzung über die Erhebung von Beiträgen, Gebühren und Kostenerstattungen für die Abwasserbeseitigung – Entwässerungsabgabensatzung – der Gemeinde Piethen  
Beschlussvorlage-Nr. 305/2013
- 8.2 Beschluss über die 1. Änderungssatzung zur Satzung Nr. 02/13 über die Abwasserbeseitigung und den Anschluss an die öffentlichen Abwasserbeseitigungsanlagen des Wasserzweckverbandes "Saale-Fuhne-Ziethen" – Abwasserbeseitigungssatzung (ABS-WVS)  
Beschlussvorlage-Nr. 306/2013
- 8.3 Beschluss über die 11. Änderungssatzung zur Satzung Nr. 3/03 über die Erhebung von Beiträgen, Kostenerstattungen und Gebühren für die Abwasserbeseitigung im Verbandsgebiet des Wasserzweckverbandes "Saale-Fuhne-Ziethen" - Abwasserbeseitigungsabgabensatzung (AAS WVS) –  
Beschlussvorlage-Nr. 307/2013
- 8.4 Beschluss über die 1. Änderungssatzung zur Satzung Nr. 8/13 Satzung über die Entschädigung für ehrenamtliche Tätigkeit im Wasserzweckverband "Saale-Fuhne-Ziethen" (ES-WVS)  
Beschlussvorlage-Nr. 308/2013
- 8.5 Beschluss über 1. Änderungssatzung zur Satzung 11/13 Satzung über die Versorgung mit Trinkwasser im Verbandsgebiet des Wasserzweckverbandes "Saale-Fuhne-Ziethen" (SVT- WVS)  
Beschlussvorlage-Nr. 309/2013

8.6.1 Beschluss über die 1. Änderung der Wasserlieferbedingungen Nr. 12/13 des Wasserzweckverbandes „Saale-Fuhne-Ziethen“ als ergänzende Vertragsbedingungen zur Verordnung über Allgemeine Bedingungen für die Versorgung mit Wasser (AVBWasserV) vom 20.06.1980 (BGBl. I S. 684) (WLB WVS)  
Beschlussvorlage-Nr. 310/2013

8.7 Beschluss über die 1. Änderungssatzung zur Satzung Nr. 14/13 Satzung über den Ausschluss von Abwasser aus der Abwasserbeseitigungspflicht des Wasserzweckverbandes "Saale-Fuhne-Ziethen" (SAA-WVS)  
Beschlussvorlage-Nr. 311/2013

TOP 9 Informationen, Anregungen, Sonstiges

Zur Tagesordnung (nicht öffentlicher Teil)

TOP 1 Personalangelegenheit

TOP 2 Vertragsangelegenheiten

TOP 3 Grundstücksangelegenheiten

TOP 4 Finanzangelegenheiten  
Beschluss über die Aufnahme eines Darlehens zur Finanzierung der Investitionen 2013  
Beschlussvorlage-Nr. 312/2013

TOP 5 Informationen, Anregungen, Sonstiges

**II. Sitzung der Verbandsversammlung des Wasserzweckverbandes "Saale-Fuhne-Ziethen" am 17. Dezember 2013**

Die 42. öffentliche Sitzung der Verbandsversammlung des Wasserzweckverbandes "Saale-Fuhne-Ziethen" findet am 17. Dezember 2013, 18:00 Uhr, in der Geschäftsstelle des Verbandes, Köthensche Straße 54 in 06406 Bernburg (Saale) statt.

Zur Geschäftsordnung:

a) Begrüßung



- b) Feststellung der Ordnungsmäßigkeit der Einberufung und der Beschlussfähigkeit; Mitteilung von Entschuldigungen
- c) Änderungsanträge zur Tagesordnung und Feststellung der Tagesordnung
- d) Bestätigung des Protokolls der 41. Sitzung der Verbandsversammlung des Wasserzweckverbandes "Saale-Fuhne-Ziethen" vom 20. November 2013

Zur Tagesordnung (öffentlicher Teil)

TOP 1 Beschluss über Wirtschaftsplan 2014  
Beschlussvorlage-Nr. 313/2013

TOP 2 Satzungsangelegenheiten

2.1 Beschluss über die Aufhebung der Entwässerungsabgabensatzung - Piethen  
Beschlussvorlage-Nr. 305/2013

2.2 Beschluss über die 1. Änderungssatzung zur Satzung Nr. 02/13 über die Abwasserbeseitigung und den Anschluss an die öffentlichen Abwasserbeseitigungsanlagen des Wasserzweckverbandes "Saale-Fuhne-Ziethen" – Abwasserbeseitigungssatzung (ABS-WVS)  
Beschlussvorlage-Nr. 306/2013

2.3 Beschluss über die 11. Änderungssatzung zur Satzung Nr. 3/03 über die Erhebung von Beiträgen, Kostenerstattungen und Gebühren für die Abwasserbeseitigung im Verbandsgebiet des Wasserzweckverbandes "Saale-Fuhne-Ziethen" – Abwasserbeseitigungsabgabensatzung (AAS WVS) –  
Beschlussvorlage-Nr. 307/2013

2.4 Beschluss über die 1. Änderungssatzung zur Satzung Nr. 8/13 Satzung über die Entschädigung für ehrenamtliche Tätigkeit im Wasserzweckverband "Saale-Fuhne-Ziethen" (ES-WVS)  
Beschlussvorlage-Nr. 308/2013

2.5 Beschluss über 1. Änderungssatzung zur Satzung 11/13 Satzung über die Versorgung mit Trinkwasser im Verbandsgebiet des Wasserzweckverbandes "Saale-Fuhne-Ziethen" (SVT-WVS)  
Beschlussvorlage-Nr. 309/2013

2.6 Beschluss über die 1. Änderung der Wasserlieferbedingungen Nr. 12/13 des Wasserzweckverbandes „Saale-Fuhne-Ziethen“ als ergänzende Vertragsbedingungen zur Verordnung über Allgemeine Bedingungen für die Versorgung mit Wasser (AVBWasserV) vom 20.06.1980 (BGBl. I S. 684) (WLB WVS)  
Beschlussvorlage-Nr. 310/2013

2.7 Beschluss über die 1. Änderungssatzung zur Satzung Nr. 14/13 Satzung über den Ausschluss von Abwasser aus der Abwasserbeseitigungspflicht des Wasserzweckverbandes "Saale-Fuhne-Ziethen" (SAA-WVS)  
Beschlussvorlage-Nr. 311/2013

TOP 3 Informationen, Anregungen, Sonstiges

gez. Mannich  
Vorsitzender der Verbandsversammlung

Abwasserzweckverband „Saalemündung“

**72. Sitzung der Verbandsversammlung des Abwasserzweckverbandes „Saalemündung“ am 19.11.2013**

Datum: Dienstag, den 19.11.2013,  
18.00 Uhr

Ort: AZV „Saalemündung“ –  
Sitzungssaal  
Breite 9, 39240 Calbe (Saale)

Öffentlicher Teil

1. Eröffnung der Sitzung

2. Feststellung der ordnungsgemäßen Ladung, der Beschlussfähigkeit und der Tagesordnung im öffentlichen Teil
  3. Einwohnerfragestunde
  4. Einwendungen gegen die Niederschrift im öffentlichen Teil der vorangegangenen Sitzung
  5. Bericht des Verbandsgeschäftsführers über wichtige Angelegenheiten und Bekanntgabe der Beschlüsse der nicht öffentlichen Sitzung der Verbandsversammlung
  6. Feststellung des Jahresabschlusses und des Lageberichtes des Abwasserzweckverbandes "Saalemündung" für das Wirtschaftsjahr 2011  
Beratung und Beschlussfassung –  
BV 307/13
  7. Entlastung des Verbandsgeschäftsführers des Abwasserzweckverbandes "Saalemündung" für das Wirtschaftsjahr 2011  
Beratung und Beschlussfassung –  
BV 308/13
  8. Verwendung des Jahresgewinns/des Jahresverlustes des Abwasserzweckverbandes "Saalemündung" für das Wirtschaftsjahr 2011  
Beratung und Beschlussfassung –  
BV 309/13
  9. Beschluss zum Maßnahmenplan zur Schadensbeseitigung bei der Infrastruktur der Gemeinden und weiteren Körperschaften des öffentlichen Rechts – Hochwasserhilfe 2013  
Beratung und Beschlussfassung –  
BV 310/13
  10. Neufassung der Satzung des Abwasserzweckverbandes „Saalemündung“ über die Erhebung von Gebühren für die Niederschlagswasserentwässerung (Niederschlagswassergebührensatzung)  
Beratung und Beschlussfassung –  
BV 311/13
  11. Verbandsumlage 2012 – Stundungsantrag der Stadt Nienburg  
Beratung und Beschlussfassung –  
BV 312/13
  12. Entscheidung zu überplanmäßigen Aufwendungen und Auszahlungen im Wirtschaftsjahr 2013: Abwasserdruckleitung PW 20 Nienburg Waldfrieden und PW 14 Calbe (Saale) OT Schwarz  
Beratung und Beschlussfassung –  
BV 313/13
  13. Anfragen und Anregungen der Verbandsmitglieder
- Nicht öffentlicher Teil
14. Feststellen der Tagesordnung im nicht öffentlichen Teil
  15. Einwendungen gegen die Niederschrift im nicht öffentlichen Teil der vorangegangenen Sitzung
  16. Bericht des Verbandsgeschäftsführers über wichtige Angelegenheiten
  17. Sachstandsbericht Prüfung von Ansprüchen im Zusammenhang mit dem Projekt  
„Alternative Wege der Klärschlammverwertung“
  18. Anfragen und Anregungen der Verbandsmitglieder
  19. Schließung des nicht öffentlichen Teils der Sitzung

gez. Warnecke  
Vorsitzender der Verbandsversammlung

**D. Sonstige Mitteilungen**

Landkreis Anhalt-Bitterfeld

**Öffentliche Bekanntmachung des Kreiswahlleiters für den Wahlkreis 71 - Anhalt zur Bundestagswahl am 22.09.2013**

Der Kreiswahlausschuss hat in seiner Sitzung am 26.09.2013 folgendes Endergebnis der Bundestagswahl im Wahlkreis 71 - Anhalt festgestellt, welches ich hiermit gemäß § 79 Abs. 1 Nr. 1 Bundeswahlordnung öffentlich bekannt mache:

A	Wahlberechtigte	236.732
B	Wähler	140.667

C	Ungültige Erststimmen	2.714
D	Gültige Erststimmen	137.953

Von den gültigen Erststimmen entfielen auf

	Bewerber (Vor- und Familienname)	Kurzbezeichnung der Partei	Stimmen
D 1	Jan Korte	DIE LINKE	39.715
D 2	Kees de Vries	CDU	56.514
D 3	Petra Börst-Harder	SPD	21.244
D 4	Veit Wolpert	FDP	2.778
D 5	Ingo Götze	GRÜNE	2.884
D 6	Andreas Breitschu	PIRATEN	1.720
D 7	Andreas Klar	NPD	3.450
D 8	Ina Korntreff	MLPD	389
D 9	Daniel Roi	AfD	6.314
D 11	Dr. Hans-Werner Trummel	FREIE WÄHLER	2.945
<b>Gesamt:</b>			<b>137.953</b>

E	Ungültige Zweitstimmen	2.498
F	Gültige Zweitstimmen	138.169

Von den gültigen Zweitstimmen entfielen auf

	Landesliste (Name und Kurzbezeichnung der Partei)	Stimmen
F 1	DIE LINKE (DIE LINKE)	35.425
F 2	Christlich Demokratische Union Deutschlands (CDU)	57.357
F 3	Sozialdemokratische Partei Deutschlands (SPD)	23.224
F 4	Freie Demokratische Partei (FDP)	3.556
F 5	BÜNDNIS 90/DIE GRÜNEN (GRÜNE)	3.572
F 6	Piratenpartei Deutschland (PIRATEN)	2.200
F 7	Nationaldemokratische Partei Deutschlands (NPD)	3.516
F 8	Marxistisch-Leninistische Partei Deutschlands (MLPD)	283
F 9	Alternative für Deutschland (AfD)	6.635
F 10	Bürgerbewegung pro Deutschland (pro Deutschland)	389
F 11	FREIE WÄHLER (FREIE WÄHLER)	1.848
F 12	Ökologisch-Demokratische Partei (ÖDP)	164
<b>Gesamt:</b>		<b>138.169</b>

Damit ist im Wahlkreis 71 - Anhalt Herr Kees de Vries (CDU) direkt für den 18. Deutschen Bundestag gewählt.

Köthen (Anhalt), 10.10.2013

gez. Böddeker  
Kreiswahlleiter

**Amt für Landwirtschaft,  
Flurneuordnung und Forsten Mitte**  
(Flurbereinigungsbehörde)

Große Ringstraße  
38820 Halberstadt



**Sachsen - Anhalt**

Landkreis: Salzlandkreis  
Flurbereinigung: Hohenerxleben – Feldlage  
Verf.-Nr.: SLK 026

Halberstadt, 24.10.2013  
Bei Antwort bitte angeben:  
Az.: 14-26 SLK026

## **-Öffentliche Bekanntmachung-**

### **1. Änderungsbeschluss**

**und**

### **Aufforderung zur Anmeldung unbekannter Rechte**

#### **1. Anordnung**

Aufgrund des § 8 Abs. 2 in Verbindung mit dem § 86 Abs. 2 des Flurbereinigungsgesetzes (FlurbG) in der Fassung vom 16. März 1976 (BGBl. I S. 546), zuletzt geändert durch Artikel 17 des Gesetzes vom 19.12.2008 (BGBl. I S. 2794) wird folgende Änderung des Verfahrensgebietes angeordnet:

#### **1a) Folgende Flurstücke werden dem Verfahren hinzugezogen:**

##### Gem. Förderstedt, Flur 10:

29/1, 29/2, 29/3, 29/4, 29/6, 29/7

Flächengröße der beteiligten Flurstücke der Flur: 0,6452 ha  
Anzahl der beteiligten Flurstücke der Flur: 6

##### Gem. Güsten, Flur 4:

98

Flächengröße der beteiligten Flurstücke der Flur: 0,7830 ha  
Anzahl der beteiligten Flurstücke der Flur: 1

##### Gem. Hohenerxleben, Flur 3:

32/2

Flächengröße der beteiligten Flurstücke der Flur: 0,0058 ha  
Anzahl der beteiligten Flurstücke der Flur: 1

##### Gem. Hohenerxleben, Flur 4:

98/2, 120, 121, 122, 123, 124, 125, 126, 127, 128, 129, 130, 131, 132, 133, 134, 135, 136, 137, 138, 139, 140, 141, 142, 143, 144, 145, 146, 147, 148, 149, 150, 151, 152, 201/153, 203/154, 205/155, 207/156, 209/157, 244/98, 245/98, 246/96, 248/96, 249/96, 303, 304,

Flächengröße der beteiligten Flurstücke der Flur: 7,6457 ha

Anzahl der beteiligten Flurstücke der Flur: 46  
1. Änderungsbeschluss  
Vereinfachte Flurbereinigung  
Hohenerxleben-Feldlage - Verf.-Nr.: SLK 026

Seite 2 von 5

Gem. Hohenerxleben , Flur 5:  
33, 34/1, 34/2, 34/3

Flächengröße der beteiligten Flurstücke der Flur: 9,8962 ha  
Anzahl der beteiligten Flurstücke der Flur: 4

Gem. Hohenerxleben , Flur 9:  
81, 82

Flächengröße der beteiligten Flurstücke der Flur: 0,9980 ha  
Anzahl der beteiligten Flurstücke der Flur: 2

Gem. Neugattersleben, Flur 3:  
131/18, 132/18, 1019, 1024, 1027

Flächengröße der beteiligten Flurstücke der Flur: 0,7899 ha  
Anzahl der beteiligten Flurstücke der Flur: 5

Gem. Neugattersleben , Flur 6:  
1002, 1003

Flächengröße der beteiligten Flurstücke der Flur: 0,0188 ha  
Anzahl der beteiligten Flurstücke der Flur: 2

Gem. Staßfurt, Flur 2:  
255/166, 255/272, 284/5, 284/6, 3666, 3667, 3668, 3670, 3671, 3672, 3780, 3784, 4080

Flächengröße der beteiligten Flurstücke der Flur: 5,4977 ha  
Anzahl der beteiligten Flurstücke der Flur: 13

Gem. Staßfurt, Flur 4:  
3/27, 5/3, 5/4, 5/5, 5/6, 5/7, 5/8, 5/9, 5/11, 5/13, 5/14, 5/17, 5/18, 5/19, 5/20, 5/21, 5/22, 5/23,  
5/24, 5/25, 5/26, 5/27, 5/34, 5/35, 5/36, 5/37, 5/38, 5/39, 5/40, 5/41, 5/44, 5/45, 7/1, 7/2, 7/3, 7/4,  
8/1, 8/2, 8/3, 8/5, 8/6, 8/12, 8/13, 8/14, 8/15, 9/1, 9/2, 9/3, 9/4, 9/11, 9/12, 9/13, 9/14, 10, 106/12,  
118/3, 122/3, 123/3, 124/3, 125/3, 329/3, 330/3, 1722, 1723, 1729, 1731, 1733, 1735, 1737, 1738

Flächengröße der beteiligten Flurstücke der Flur: 186,0690 ha  
Anzahl der beteiligten Flurstücke der Flur: 70

Gem. Staßfurt, Flur 9:  
2, 7/2, 59, 60, 61, 62, 63, 64, 65, 66, 67, 68, 69, 72, 73, 74, 75, 76, 77, 78, 79, 80, 81, 89, 101, 103,  
419/58, 421/71, 422/70, 423/70, 425/100, 466, 467, 468, 469, 470, 471, 472, 473, 474, 475, 641, 642,  
643, 644

Flächengröße der beteiligten Flurstücke der Flur: 32,9808 ha  
Anzahl der beteiligten Flurstücke der Flur: 45

Gem. Staßfurt, Flur 10:  
1379, 1382, 1384, 1385, 1386, 1387

Flächengröße der beteiligten Flurstücke der Flur: 1,5101 ha  
Anzahl der beteiligten Flurstücke der Flur: 6

Gem. Staßfurt, Flur 11:  
53, 58

Flächengröße der beteiligten Flurstücke der Flur: 3,2541 ha  
Anzahl der beteiligten Flurstücke der Flur: 2

**Die hinzugezogene Fläche hat eine Größe von 250,0943 ha.**

**1b) Folgende Flurstücke werden aus dem Verfahren ausgeschlossen:**

Gem. Förderstedt, Flur 10:

12/1, 12/2, 12/3, 12/4, 12/5, 16, 17, 18, 19, 20, 1000,1001

Flächengröße der beteiligten Flurstücke der Flur: 96,2470 ha  
Anzahl der beteiligten Flurstücke der Flur: 12

Gem. Löbnitz, Flur 3:

82, 15

Flächengröße der beteiligten Flurstücke der Flur: 5,4330 ha  
Anzahl der beteiligten Flurstücke der Flur: 2

Gem. Hohenerxleben, Flur 5:

246, 247, 248, 249, 250, 251, 294, 295, 296, 297, 298, 299, 300, 301, 302, 303, 304, 305, 306, 307, 308, 309, 310, 311, 312, 313, 314, 315, 316, 317, 318, 319, 320, 321, 322, 364, 365

Flächengröße der beteiligten Flurstücke der Flur: 17,9623 ha  
Anzahl der beteiligten Flurstücke der Flur: 37

**Die ausgeschlossene Fläche hat eine Größe von 119,6423 ha.**

**Das Flurbereinigungsgebiet umfasst damit jetzt eine Fläche von ca. 1244 ha.**

Die dem Verfahren unterliegenden Flurstücke sind im Verzeichnis der Verfahrensflurstücke, welches Bestandteil dieses Beschlusses ist, aufgeführt.

Die Grenzen des Flurbereinigungsgebietes, sowie die Lage der Zu- und Abgänge der betreffenden Bereiche sind aus der, zu diesem Beschluss gehörenden, Gebietskarte ersichtlich.

## **2. Begründung**

Das Flurbereinigungsverfahren Hohenerxleben - Feldlage wurde mit Beschluss vom 20.05.2010 als vereinfachtes Flurbereinigungsverfahren nach § 86 FlurbG angeordnet.

Durch diesen 1. Änderungsbeschluss erfolgt eine wesentliche Änderung des Verfahrensgebietes i.S.v. § 8 Abs. 2 FlurbG.

Das Amt für Landwirtschaft, Flurneuordnung und Forsten Mitte informiert im Sinne des § 5 FlurbG die von der Hinzuziehung betroffenen Beteiligten in geeigneter Weise über die Ziele der geplanten Änderung des Flurbereinigungsgebietes sowie über die voraussichtlich geplanten Kosten.

Durch die Änderung des Verfahrensgebietes werden die Ziele

- Neuordnung der Eigentumsverhältnisse,
- Zweckmäßige Grundstücksformung,
- Sicherung und Verbesserung der Arbeits- und Produktionsverhältnisse der land- und forstwirtschaftlichen Betriebe,
- Erschließung und Sicherung von Gebieten der Naherholung,
- Sicherung eines leistungsfähigen Naturhaushaltes

besser erreicht.

Die unter 1b) genannten Flurstücke der Gemarkung Hohenerxleben, Flur 5 werden aus dem Verfahren entlassen, um sie zweckmäßiger im Verfahren Liethe, Verf.-Nr.: ASL 131 hinzuziehen zu können. Dieses Verfahren liegt zwar im Zuständigkeitsbereich des ALFF Mitte, die Verfahrensbearbeitung erfolgt jedoch im ALFF Anhalt.

1. Änderungsbeschluss  
Vereinfachte Flurbereinigung  
Hohenerxleben-Feldlage - Verf.-Nr.: SLK 026

Seite 4 von 5

### **3. Aufforderung zur Anmeldung unbekannter Rechte**

Rechte, die aus dem Grundbuch nicht ersichtlich sind, aber zur Beteiligung am Verfahren berechtigen, sind nach § 14 Abs. 1 FlurbG, innerhalb von drei Monaten nach der öffentlichen Bekanntmachung dieses Beschlusses bei der Flurbereinigungsbehörde, dem Amt für Landwirtschaft, Flurneuordnung und Forsten Mitte, Große Ringstraße, 38820 Halberstadt, anzumelden.

Auf Verlangen der Flurbereinigungsbehörde hat der Anmeldende sein Recht innerhalb einer von der Flurbereinigungsbehörde zu setzenden Frist nachzuweisen.

Nach fruchtlosem Ablauf der Frist ist der Anmeldende nicht mehr zu beteiligen.

Werden Rechte erst nach Ablauf der bezeichneten Frist angemeldet oder nachgewiesen, so kann die Flurbereinigungsbehörde die bisherigen Verhandlungen und Festsetzungen nach § 14 Abs. 2 FlurbG gelten lassen.

Der Inhaber eines der bezeichneten Rechte muss nach § 14 Abs. 3 FlurbG die Wirkung eines vor der Anmeldung eingetretenen Fristablaufs ebenso gegen sich gelten lassen wie der Beteiligte, dem gegenüber die Frist durch Bekanntgabe des Verwaltungsaktes zuerst in Lauf gesetzt worden ist.

### **4. Einschränkungen**

Von der Bekanntgabe des Flurbereinigungsbeschlusses bis zur Unanfechtbarkeit des Flurbereinigungsplanes gelten gem. § 34 Abs. 1 FlurbG folgende Einschränkungen:

- a) In der Nutzungsart der Grundstücke dürfen ohne Zustimmung der Flurbereinigungsbehörde nur Änderungen vorgenommen werden, die zum ordnungsgemäßen Wirtschaftsbetrieb gehören.
- b) Bauwerke, Brunnen, Gräben, Einfriedungen, Hangterrassen u. ä. Anlagen dürfen nur mit Zustimmung der Flurbereinigungsbehörde errichtet, hergestellt, wesentlich verändert oder beseitigt werden.
- c) Obstbäume, Beeresträucher, Rebstöcke, Hopfenstöcke, einzelne Bäume, Hecken, Feld- und Ufergehölze dürfen nur in Ausnahmefällen, soweit landeskulturelle Belange, insbesondere des Naturschutzes und der Landschaftspflege, nicht beeinträchtigt werden, mit Zustimmung der Flurbereinigungsbehörde beseitigt werden. Andere gesetzliche Vorschriften über die Beseitigung von Reb- und Hopfenstöcken bleiben unberührt.

Sind entgegen den vorstehenden Vorschriften zu a) und b) Änderungen vorgenommen oder Anlagen hergestellt oder beseitigt worden, so kann dieses im Flurbereinigungsverfahren unberücksichtigt bleiben. Die Flurbereinigungsbehörde kann den früheren Zustand gem. § 137 FlurbG wiederherstellen lassen, wenn dieses der Flurbereinigung dienlich ist (§ 34 Abs. 2 FlurbG).

Sind Eingriffe entgegen der vorstehenden Vorschrift zu c) vorgenommen worden, so muss die Flurbereinigungsbehörde Ersatzpflanzungen anordnen (§ 34 Abs. 3 FlurbG).

Von der Bekanntgabe des Flurbereinigungsbeschlusses bis zur Ausführungsanordnung bedürfen Holzeinschläge, die den Rahmen einer ordnungsgemäßen Bewirtschaftung übersteigen, der Zustimmung der Flurbereinigungsbehörde im Einvernehmen mit der Forstaufsichtsbehörde (§ 85 Ziff. 5 FlurbG).



Sind Holzeinschläge vorgenommen worden, so kann die Flurbereinigungsbehörde anordnen, dass derjenige, der das Holz gefällt hat, die abgeholzte oder verlichtete Fläche nach den Weisungen der Forstaufsichtsbehörde wieder ordnungsgemäß in Bestand zu bringen hat (§ 85 Ziff. 6 FlurbG).

Gemäß § 35 FlurbG sind die Beauftragten der Flurbereinigungsbehörde berechtigt, zur Vorbereitung und zur Durchführung der Flurbereinigung Grundstücke zu betreten und die nach ihrem Ermessen erforderlichen Arbeiten auf ihnen vorzunehmen.

1. Änderungsbeschluss  
Vereinfachte Flurbereinigung  
Hohenerxleben-Feldlage - Verf.-Nr.: SLK 026

Seite 5 von 5

## **5. Rechtsbehelfsbelehrung**

Gegen diesen Beschluss kann innerhalb eines Monats nach Bekanntgabe Widerspruch erhoben werden.

Der Widerspruch ist beim Amt für Landwirtschaft, Flurneuordnung und Forsten Mitte, Große Ringstraße, 38820 Halberstadt, schriftlich oder zur Niederschrift einzulegen.

Die Frist wird auch durch Einlegung des Widerspruchs bei der Außenstelle des Amtes, Ritterstraße 17-19, 39164 Wanzleben, oder dem Landesverwaltungsamt, Ernst-Kamith-Straße 2, 06112 Halle, gewahrt.

Die Rechtsbehelfsfrist beginnt mit dem ersten Tag der öffentlichen Bekanntmachung (§ 115 FlurbG).

Bei schriftlicher Einlegung des Widerspruchs wird die Frist nur gewahrt, wenn das Widerspruchsschreiben bis zum Ablauf der angegebenen Frist bei der Behörde eingegangen ist.

## **6. Auslegung**

Der vorstehende Beschluss liegt gemäß § 6 FlurbG im Original 2 Wochen lang nach seiner öffentlichen Bekanntmachung in den Flurbereinigungsgemeinden und den angrenzenden Gemeinden zur Einsichtnahme für die Beteiligten während der Dienststunden in folgenden Verwaltungsgemeinden aus:

Stadt Straßfurt für:

Staßfurt, Hohenerxleben, Löbnitz, Förderstedt, Rathmannsdorf, Atzendorf, Glöthe, Brumby und Üllnitz

Verbandsgemeinde Saale - Wipper für:

Güsten, Ilberstedt, Giersleben und Plötzkau

Stadt Nienburg für:

Nienburg und Neugattersleben

Stadt Bernburg für

Bernburg und Aderstedt

Stadt Calbe/Saale

Einheitsgemeinde Stadt Hecklingen.


Dieser Beschluss kann auch im

- Amt für Landwirtschaft, Flurneuordnung und Forsten Mitte, Große Ringstraße 38820 Halberstadt – Zimmer 108

während der Dienststunden eingesehen werden.

Im Auftrag

Dietmar Ostermann

 <b>SACHSEN-ANHALT</b>	<b>Flurbereinigung</b> <b>Hohenerxleben - Feldlage</b> <b>Flurbereinigungsverzeichnis</b> <b>Verfahrensflurstücke</b> <b>laufende Bearbeitung</b>	<b>SLK026</b>

**Gemarkung Förderstedt, Flur 10**

29/1, 29/2, 29/3, 29/4, 29/6, 29/7

Flächengröße der beteiligten Flurstücke der Flur: 0,6452 ha  
Anzahl der beteiligten Flurstücke der Flur: 6

**Gemarkung Güsten, Flur 4**

98, 99/1, 99/2, 100, 101, 102, 103, 104, 105, 106, 107, 108, 109

Flächengröße der beteiligten Flurstücke der Flur: 21,1194 ha  
Anzahl der beteiligten Flurstücke der Flur: 13

**Gemarkung Hohenerxleben, Flur 1**

7, 9, 29/1, 30, 31, 32, 33, 34, 35, 36, 37, 38, 39, 40, 41, 42, 43, 44, 45, 46, 47, 48, 49, 50, 51, 52, 53, 54, 56, 73, 74, 75, 76, 77, 78, 79, 80, 81, 82, 83, 84, 85, 86, 87, 88, 89, 90, 91, 92, 93, 94, 97, 98, 99, 100, 101, 102, 103, 104, 105, 106, 107, 108, 109, 110, 111, 115, 116, 117, 118, 119, 120, 121, 122, 123, 124, 125, 126, 127, 128, 129, 130, 131, 132, 133, 134, 135, 136, 137, 138, 139, 140, 141, 142, 143, 144, 146, 147, 148, 149, 150, 151/1, 151/2, 152, 153, 154, 155, 156, 157, 158, 159, 162, 163, 164, 165, 166, 167, 168, 169, 170, 171, 172, 173, 174, 175, 176, 177, 178, 179, 180, 181, 182, 183, 184, 185, 186, 187, 188, 189, 190, 191, 192/1, 193, 194, 195, 197/1, 201/160, 202/96, 204, 317

Flächengröße der beteiligten Flurstücke der Flur: 218,9394 ha  
Anzahl der beteiligten Flurstücke der Flur: 150

**Gemarkung Hohenerxleben, Flur 2**

67, 79, 79/1, 79/2, 79/3, 79/4, 79/5, 79/6, 79/7, 79/8, 79/9, 79/10, 79/11, 79/12, 80/1, 80/2, 81/1, 81/2, 82/1, 82/2, 83, 84, 85, 86, 87, 88, 89, 90, 91, 92, 93, 94, 95, 96, 97, 98, 99, 100, 101, 102, 103, 104, 105, 106, 107, 108, 109, 110, 111, 112, 113/1, 113/2, 114/1, 114/2, 115/1, 115/2, 116/1, 116/2, 117, 118, 119, 120, 121, 122, 123, 124, 125, 126, 127, 128, 129, 130, 131, 132

Flächengröße der beteiligten Flurstücke der Flur: 64,4698 ha  
Anzahl der beteiligten Flurstücke der Flur: 74

**Gemarkung Hohenerxleben, Flur 3**

32/2

Flächengröße der beteiligten Flurstücke der Flur: 0,0058 ha  
Anzahl der beteiligten Flurstücke der Flur: 1


**Gemarkung Hohenerxleben, Flur 4**

98/2, 120, 121, 122, 123, 124, 125, 126, 127, 128, 129, 130, 131, 132, 133, 134, 135, 136, 137, 138, 139, 140, 141, 142, 143, 144, 145, 146, 147, 148, 149, 150, 151, 152, 201/153, 203/154, 205/155, 207/156, 209/157, 244/98, 245/98, 246/96, 248/96, 249/96, 303, 304

Flächengröße der beteiligten Flurstücke der Flur: 7,6457 ha  
Anzahl der beteiligten Flurstücke der Flur: 46

**Gemarkung Hohenerxleben, Flur 5**

1/1, 1/2, 2/1, 2/2, 3/2, 4/2, 5/2, 6/2, 7/2, 8/1, 8/2, 8/3, 9/1, 9/2, 10/1, 10/2, 11/1, 11/2, 12/1, 12/2, 13/1, 13/2, 14/1, 14/2, 15/1, 15/2, 16, 17, 18, 19, 20, 24, 25, 26, 27, 28, 29, 31, 33, 34/1, 34/2, 34/3, 141, 142, 143, 144, 145, 146, 147, 150, 196/1, 197, 198, 209, 210, 211, 212, 213, 214, 215, 216, 217, 218, 219, 220, 221, 222, 223, 224, 225, 226, 227, 228, 229, 230, 231, 232, 233, 234,

 <b>SACHSEN-ANHALT</b>	<b>Flurbereinigung</b> <b>Hohenerxleben - Feldlage</b> <b>Flurbereinigungsverzeichnis</b> <b>Verfahrensflurstücke</b> <b>laufende Bearbeitung</b>	<b>SLK026</b>

235, 236, 237, 238, 239, 240, 241, 242, 243, 244, 245, 256/149, 257/149, 259/4, 260/23, 263/30, 270, 271, 272, 273, 275, 276, 277, 278, 279, 280, 281, 292, 324, 325, 366, 367

Flächengröße der beteiligten Flurstücke der Flur: 187,3339 ha  
Anzahl der beteiligten Flurstücke der Flur: 111

**Gemarkung Hohenerxleben, Flur 6**

1/1, 1/2, 3/3, 4/2, 14/6, 21, 22, 26, 27

Flächengröße der beteiligten Flurstücke der Flur: 5,4503 ha  
Anzahl der beteiligten Flurstücke der Flur: 9

**Gemarkung Hohenerxleben, Flur 9**

81, 82

Flächengröße der beteiligten Flurstücke der Flur: 0,9980 ha  
Anzahl der beteiligten Flurstücke der Flur: 2

**Gemarkung Löbnitz, Flur 1**

17, 18, 19, 20, 22, 34/21, 40/21, 41/21, 58/16, 134/21

Flächengröße der beteiligten Flurstücke der Flur: 9,9396 ha  
Anzahl der beteiligten Flurstücke der Flur: 10

**Gemarkung Löbnitz, Flur 2**

7/1, 7/3, 7/4, 7/5, 7/9, 7/10, 7/11, 7/12, 7/14, 7/15, 7/17, 7/18, 8/8, 8/9, 8/10, 8/11, 8/12, 8/13, 8/14, 8/15, 8/16, 8/17, 8/18, 8/19, 8/21, 8/22, 8/23, 8/24, 8/25, 8/26, 8/27, 8/28, 8/29, 12, 14/1, 14/2, 14/3, 17/1, 17/3, 17/4, 17/5, 17/6, 17/7, 17/8, 17/9, 17/10, 17/11, 17/12, 18/1, 18/2, 24, 25, 29/5, 29/7, 104/2, 104/3, 104/4, 104/5, 104/6, 104/7, 104/8, 104/9, 104/10, 104/11, 104/12, 104/13, 104/14, 104/15, 104/16, 104/17, 104/18, 104/19, 104/20, 104/21, 104/22, 104/23, 104/24, 104/25, 104/26, 104/27, 110/1, 112, 117/18, 157/6, 162/7, 169/99, 170/99, 171/103, 184/18, 323/17, 324/17, 329/105, 330/105, 370/14, 375/8, 391/8, 417/8, 424/8, 425/8, 430/13, 431/13, 434/14, 435/14, 442/8, 447/14, 448/14, 449/14, 450/14, 453/23, 482/105, 499/16, 500/16, 502/19, 503/20, 1003, 1004, 1011, 1013, 1015, 1017, 1019, 1020, 1021, 10002, 10003, 10004, 10005, 10010, 10011

Flächengröße der beteiligten Flurstücke der Flur: 44,7434 ha  
Anzahl der beteiligten Flurstücke der Flur: 129

**Gemarkung Löbnitz, Flur 3**

10001, 10002, 10003, 10005, 10006

Flächengröße der beteiligten Flurstücke der Flur: 1,9233 ha  
Anzahl der beteiligten Flurstücke der Flur: 5


**Gemarkung Staßfurt-Löbnitz, Flur 4**

13, 15, 16/1, 16/2, 16/3, 17/1, 17/2, 17/3, 17/4, 17/6, 17/7, 18/7, 18/8, 18/11, 18/12, 18/13, 18/14, 18/15, 18/16, 18/17, 18/18, 18/19, 18/20, 18/22, 18/23, 19/1, 19/2, 20/1, 20/2, 243/19, 244/19, 247/14, 248/14, 250/19, 251/19, 278/18

Flächengröße der beteiligten Flurstücke der Flur: 6,4455 ha  
Anzahl der beteiligten Flurstücke der Flur: 36

**Gemarkung Neundorf, Flur 2**

Stand 22.10.2013	Amt für Landwirtschaft, Flurneuordnung und Forsten Mitte (Flurbereinigungs- und Flurneuordnungsbehörde) Große Ringstraße, 38820 Halberstadt	Seite: 2
---------------------	--	----------

 <b>SACHSEN-ANHALT</b>	<b>Flurbereinigung</b> <b>Hohenerxleben - Feldlage</b> <b>Flurbereinigungsverzeichnis</b> <b>Verfahrensflurstücke</b> <b>laufende Bearbeitung</b>	<b>SLK026</b>

3, 4, 5, 7, 8, 9

Flächengröße der beteiligten Flurstücke der Flur: 10,7031 ha  
Anzahl der beteiligten Flurstücke der Flur: 6

**Gemarkung Rathmannsdorf, Flur 2**

5/3, 5/4, 5/5, 5/7, 5/8, 6, 8, 9, 10, 11, 12, 13, 14, 15, 16, 17, 18, 19, 22, 23, 24, 25, 26, 27, 27/2, 27/3, 27/4, 27/5, 27/6, 27/7, 27/8, 27/9, 27/10, 27/11, 27/12, 27/13, 27/14, 27/15, 27/16, 27/17, 27/18, 27/19, 27/20, 27/21, 27/22, 27/23, 27/24, 27/25, 27/26, 27/27, 27/28, 27/29, 27/30, 27/31, 27/32, 27/33, 27/34, 28, 31, 32, 33, 34, 35/1, 35/2, 36/1, 36/2, 37/1, 37/2, 38/1, 38/2, 39/1, 39/2, 40/1, 40/2, 41/1, 41/2, 42, 43, 46, 47, 48/1, 48/2, 49/1, 49/2, 50/1, 50/2, 51/1, 51/2, 52/1, 52/2, 53/1, 53/2, 54, 55, 56, 57, 58, 59, 60, 61, 62, 63/1, 63/2, 64/1, 64/2, 65/1, 65/2, 66/1, 66/2, 67/1, 67/2, 68/1, 68/2, 70/1, 70/2, 71/1, 71/2, 72/1, 72/2, 73/1, 73/2, 74, 75, 76, 77, 78, 79, 80, 81/1, 81/2, 81/3, 81/6, 82, 83, 84, 85, 86, 87, 90, 91, 92, 93, 94, 95, 96, 99, 101, 102, 103, 104, 105, 106, 107, 110, 111, 112, 113, 114, 115, 116, 119, 122, 123, 124, 125, 126, 127, 128, 129, 130, 131, 132, 136/97, 137/89, 138/81, 139/108, 140/117, 141/121, 142/5, 143/5, 144/5, 145/5, 147/5, 148/5, 149/5, 150/5, 151/5, 152/5, 153/5, 156/5, 158/5, 162/5, 163/5, 164/5, 166, 168, 169, 170, 171, 172, 173, 174, 175, 176, 177, 178, 179

Flächengröße der beteiligten Flurstücke der Flur: 188,3606 ha  
Anzahl der beteiligten Flurstücke der Flur: 207

**Gemarkung Staßfurt, Flur 2**

255/12, 255/166, 255/272, 256/1, 258, 262/1, 275, 276, 277, 278, 279, 282/3, 284/5, 284/6, 284/7, 285/1, 285/3, 285/4, 294/3, 909/255, 1957/268, 1989/282, 3141/256, 3369/282, 3484/256, 3485/256, 3666, 3667, 3668, 3670, 3671, 3672, 3780, 3784, 3829, 3830, 3831, 3832, 3833, 3834, 3835, 3836, 3837, 3986, 3987, 3988, 3989, 3990, 3991, 3992, 3993, 3994, 3995, 4080

Flächengröße der beteiligten Flurstücke der Flur: 26,8684 ha  
Anzahl der beteiligten Flurstücke der Flur: 54

**Gemarkung Staßfurt, Flur 4**

3/27, 5/3, 5/4, 5/5, 5/6, 5/7, 5/8, 5/9, 5/11, 5/13, 5/14, 5/17, 5/18, 5/19, 5/20, 5/21, 5/22, 5/23, 5/24, 5/25, 5/26, 5/27, 5/34, 5/35, 5/36, 5/37, 5/38, 5/39, 5/40, 5/41, 5/44, 5/45, 7/1, 7/2, 7/3, 7/4, 8/1, 8/2, 8/3, 8/5, 8/6, 8/12, 8/13, 8/14, 8/15, 9/1, 9/2, 9/3, 9/4, 9/11, 9/12, 9/13, 9/14, 10, 12/1, 30/3, 30/4, 36/1, 44/1, 48/1, 52/2, 52/3, 52/4, 56/2, 56/3, 60/2, 60/3, 62/1, 66/3, 66/4, 66/5, 66/6, 67/2, 67/3, 69/2, 69/3, 82/2, 82/3, 86/1, 95/1, 95/2, 96/1, 96/2, 97/2, 97/3, 97/4, 97/5, 101/1, 101/2, 103/1, 105/1, 106/2, 106/6, 106/8, 106/12, 118/3, 122/3, 123/3, 124/3, 125/3, 187/106, 192/103, 196/104, 197/101, 198/101, 221/100, 285/40, 293/56, 299/68, 300/70, 314/101, 316/99, 317/100, 320/66, 321/66, 325/97, 328/101, 329/3, 330/3, 1674/106, 1675/106, 1722, 1723, 1729, 1731, 1733, 1735, 1737, 1738

Flächengröße der beteiligten Flurstücke der Flur: 203,0219 ha  
Anzahl der beteiligten Flurstücke der Flur: 129


**Gemarkung Staßfurt, Flur 9**

2, 7/2, 59, 60, 61, 62, 63, 64, 65, 66, 67, 68, 69, 72, 73, 74, 75, 76, 77, 78, 79, 80, 81, 89, 90, 91, 92, 93, 94, 95, 99, 101, 103, 419/58, 421/71, 422/70, 423/70, 425/100, 466, 467, 468, 469, 470, 471, 472, 473, 474, 475, 641, 642, 643, 644

Flächengröße der beteiligten Flurstücke der Flur: 64,6034 ha  
Anzahl der beteiligten Flurstücke der Flur: 52

**Gemarkung Staßfurt, Flur 10**

Stand 22.10.2013	Amt für Landwirtschaft, Flurneuordnung und Forsten Mitte (Flurbereinigungs- und Flurneuordnungsbehörde) Große Ringstraße, 38820 Halberstadt	Seite: 3
---------------------	--	----------

 <b>SACHSEN-ANHALT</b>	<b>Flurbereinigung</b> <b>Hohenerxleben - Feldlage</b> <b>Flurbereinigungsverzeichnis</b> <b>Verfahrensflurstücke</b> <b>laufende Bearbeitung</b>	<b>SLK026</b>

1379, 1382, 1384, 1385, 1386, 1387

Flächengröße der beteiligten Flurstücke der Flur: 1,5101 ha  
Anzahl der beteiligten Flurstücke der Flur: 6

**Gemarkung Staßfurt, Flur 11**

53, 54, 55, 56, 57, 58, 60/1, 60/2, 61/1, 62, 63, 64, 65, 66, 67, 68, 69, 70, 71, 72, 73, 74, 75/1, 75/2, 76/1, 77/1, 77/2, 78, 79, 80, 81, 82, 83, 84, 85, 86, 87, 88, 89, 90, 91, 92, 93, 94, 95, 96, 97, 98, 99, 100, 101, 102, 103, 104, 105, 106, 107, 108, 109, 110, 111, 112, 113, 114, 115, 116, 117, 118, 119, 120, 121, 122, 123, 124, 125, 126, 127, 128, 129, 130, 131, 132, 133/1, 133/2, 134, 135, 136, 137, 138, 139, 140, 141, 142, 143, 144, 145, 146, 147, 148, 149, 150, 151, 152, 153, 154, 155, 156, 157, 158, 159, 160, 161, 162, 163, 164, 165, 166, 167, 168, 169, 170, 171, 172, 173, 174, 175, 176, 177, 178, 179, 180, 181, 182, 183, 184, 185, 186, 187, 188, 189, 190, 191, 192, 193, 194, 195, 196, 197, 198, 204/1, 205/3, 205/4, 205/5, 206/1, 207, 210, 211, 212, 215/209, 216/209, 222/209, 224/209, 225/209, 227/208, 228/208, 233, 234, 235, 236, 237, 238, 244, 246, 247, 249, 250, 252, 253, 255, 256, 258, 259, 261, 262, 264, 265, 267, 268, 270, 271, 273, 274, 276, 277, 279, 280, 282, 283, 285, 287, 289, 291, 293, 294, 295, 296, 297, 298, 299, 300, 301, 302

Flächengröße der beteiligten Flurstücke der Flur: 141,4193 ha  
Anzahl der beteiligten Flurstücke der Flur: 212

**Gemarkung Ilberstedt, Flur 3**

2, 3, 4, 5, 6, 7, 8

Flächengröße der beteiligten Flurstücke der Flur: 12,4663 ha  
Anzahl der beteiligten Flurstücke der Flur: 7

**Gemarkung Neugattersleben, Flur 3**

131/18, 132/18, 1019, 1024, 1027

Flächengröße der beteiligten Flurstücke der Flur: 0,7899 ha  
Anzahl der beteiligten Flurstücke der Flur: 5

**Gemarkung Neugattersleben, Flur 6**

1/3, 1/4, 1/5, 1/6, 1/7, 1/8, 1/9, 1/10, 1/11, 1/12, 1/13, 2/2, 2/3, 2/4, 2/5, 2/6, 2/7, 2/8, 2/9, 1000, 1001, 1002, 1003

Flächengröße der beteiligten Flurstücke der Flur: 8,5450 ha  
Anzahl der beteiligten Flurstücke der Flur: 23

**Gemarkung Neugattersleben, Flur 10**

16/1, 16/2, 16/3, 16/4, 59/16, 60/16, 61/5, 106/16, 108/16, 109/16, 110/16, 112/16, 117/16, 119/16, 120/16, 124/16, 125/16, 126/16, 132/16, 133/16

Flächengröße der beteiligten Flurstücke der Flur: 15,8580 ha  
Anzahl der beteiligten Flurstücke der Flur: 20

**Verfahren**

Flächengröße der beteiligten Flurstücke am Verfahren: 1.243,8053 ha  
Anzahl der beteiligten Flurstücke am Verfahren: 1313



Zeichenerklärung:

Gebietsgrenze 

Entfallende Gebietsgrenze 



Amt für Landwirtschaft, Flurneuordnung und Forsten Mitte  
38820 Halberstadt, Große Ringstraße  
(Flurbereinigungs- und Flurneuordnungsbehörde)

Flurbereinigungsverfahren nach §86 FlurbG

Verfahrensname	Verfahrenskennung
Hohenerleben Feldlage	SLK026

### Gebietskarte

**1. Änderungsbeschluss vom 24.10.2013**

Landkreis	Salzlandkreis	
Aktenzeichen	Größe des Gebietes	
611 - 26SLK026	ca. 1244 ha	
Maßstab	Druckdatum	
ca. 1 : 25000	24.10.2013	

Quellenvermerk  
Darstellung auf der Grundlage von Geobasisinformationen der Geoinformationsverwaltung Sachsen-Anhalt. (Kartengrundlage TK 1 : 25000; © L VermGeo LSA (www.lvermgeo.sachsen-anhalt.de)/10008)