

# Amtsblatt

für den Salzlandkreis  
- Amtliches Verkündungsblatt -



---

13. Jahrgang

Bernburg (Saale), 11. Dezember 2019

Nummer 49

---

## I N H A L T

### A. Amtliche Bekanntmachungen des Salzlandkreises

Verordnung zur Änderung der Verordnung über die Festsetzung des Landschaftsschutzgebietes „Saale“ im Salzlandkreis **388**

Die Verordnung ist als Anlage beigefügt.

### B. Amtliche Bekanntmachungen der Städte, Gemeinden und Verwaltungsgemeinschaften

### C. Amtliche Bekanntmachungen sonstiger Dienststellen

Abwasserzweckverband „Saalemündung“ Calbe

108. Sitzung der Verbandsversammlung des Abwasserzweckverbandes „Saalemündung“ am 16.12.2019 **388**

### D. Sonstige Mitteilungen

#### Impressum

Herausgeber und Herstellung:

Erscheinungsweise:

Bezug:

Salzlandkreis

nach Bedarf

Salzlandkreis, 11 Fachdienst Zentraler Service,  
11.3 SG Kreistagsbüro, 1. Obergeschoss, Zimmer 209,  
Karlsplatz 37 in 06406 Bernburg (Saale)

**A. Amtliche Bekanntmachungen des Salzlandkreises**

Verordnung zur Änderung der Verordnung über die Festsetzung des Landschaftsschutzgebietes „Saale“ im Salzlandkreis

Die Verordnung ist als Anlage beigefügt.

**C. Amtliche Bekanntmachungen sonstiger Dienststellen**

Abwasserzweckverband „Saalemündung“

**108. Sitzung der Verbandsversammlung des Abwasserzweckverbandes „Saalemündung“ am 16.12.2019**

Datum: Montag, den 16.12.2019, 17.00 Uhr

Ort: Stadt Barby – Sitzungssaal  
Marktplatz 14, 39249 Barby  
– OT Barby (Elbe)

Öffentlicher Teil

1. Eröffnung der Sitzung, Feststellung der ordnungsgemäßen Einberufung, der fehlenden Vertreter der Verbandsmitglieder und der Beschlussfähigkeit
2. Entscheidung über Änderungsanträge zur Tagesordnung und Feststellung der Tagesordnung im öffentlichen Teil
3. Einwohnerfragestunde
4. Abstimmung über die Niederschrift des öffentlichen Teils der vorangegangenen Sitzung
5. Bericht des Verbandsgeschäftsführers über die Ausführung gefasster Beschlüsse, ggf. über wichtige Angelegenheiten des Abwasserzweckverbandes und Eilentscheidungen

6. Beschluss zum Wirtschaftsplan 2020 des Abwasserzweckverbandes „Saalemündung“  
Beratung und Beschlussfassung – BV 499/19

7. Wahl des Verbandsgeschäftsführers des Abwasserzweckverbandes „Saalemündung“ zum 01.07.2020  
Beratung und Wahl – WV 500/19

8. Anfragen und Anregungen

9. Schließung des öffentlichen Teils der Sitzung

Nicht öffentlicher Teil

1. Entscheidung über Änderungsanträge zur Tagesordnung und Feststellung der Tagesordnung im nicht öffentlichen Teil

2. Abstimmung über die Niederschrift des nicht öffentlichen Teils der vorangegangenen Sitzung

3. Bericht des Verbandsgeschäftsführers über wichtige Angelegenheiten des Abwasserzweckverbandes und Eilentscheidungen

4. Vorschlag Bestellung eines Wirtschaftsprüfers für die Jahresabschlüsse 2019 und 2020  
Beratung und Beschlussfassung – BV 501/19

5. Ermächtigungsbeschluss zur Aufnahme eines zweckgebundenen Darlehens zur Finanzierung der Investitionen und Investitionsfördermaßnahmen 2019  
Beratung und Beschlussfassung – BV 502/19

6. Anfragen und Anregungen

7. Schließung des nicht öffentlichen Teils der Sitzung

gez. Hause  
Verbandsgeschäftsführer

## Verordnung zur Änderung der Verordnung über die Festsetzung des Landschaftsschutzgebietes „Saale“ im Salzlandkreis

Aufgrund der §§ 20 Abs. 2 Nr. 4, 22 und 26 Bundesnaturschutzgesetz (BNatSchG) vom 29. Juli 2009 (BGBl. I S. 2542) und § 15 Abs. 1 Nr. 2 d), Abs. 2 und 4 Naturschutzgesetz des Landes Sachsen-Anhalt (NatSchG LSA) vom 10. Dezember 2010 (GVBl. LSA S. 569) wird verordnet:

### § 1

- (1) Aus dem Geltungsbereich der Verordnung über die Festsetzung des Landschaftsschutzgebietes „Saale“ im Landkreis Bernburg vom 22. Dezember 1999, in der Fassung der Bekanntmachung vom 15. Dezember 2010, veröffentlicht im Amtsblatt für den Salzlandkreis vom 21. Dezember 2010, Nr. 47, S. 629, werden in der Gemarkung Beesenlaublingen, folgende Flurstücke entlassen:

Gemarkung Beesenlaublingen

Flur 18

Flurstücke: 90 (17.241 m<sup>2</sup>, Teilfläche)

91 (13.293 m<sup>2</sup>, Teilfläche)

- (2) Die zu entlassende Fläche hat eine Größe von insgesamt 30.534 m<sup>2</sup>.

### § 2

- (1) In den Geltungsbereich der Verordnung über die Festsetzung des Landschaftsschutzgebietes „Saale“ im Landkreis Bernburg vom 22. Dezember 1999, in der Fassung der Bekanntmachung vom 15. Dezember 2010, veröffentlicht im Amtsblatt für den Salzlandkreis vom 21. Dezember 2010, Nr. 47, S. 629, werden in der Gemarkung Beesenlaublingen folgende Flächen eingegliedert:

Gemarkung Beesenlaublingen

Flur: 2

Flurstücke: 6/16 (2.365 m<sup>2</sup>)  
6/17 (2.330 m<sup>2</sup>)  
6/18 (2.346 m<sup>2</sup>)  
6/19 (2.399 m<sup>2</sup>)  
6/20 (2.516 m<sup>2</sup>)  
6/21 (2.412 m<sup>2</sup>)  
6/22 (8.422 m<sup>2</sup>)  
6/48 (664 m<sup>2</sup>, Teilfläche)  
1075 (54 m<sup>2</sup>)  
1077 (1.403 m<sup>2</sup>)

Gemarkung Beesenlaublingen

Flur: 6

Flurstücke: 39 (46 m<sup>2</sup>)  
40/1 (1.545 m<sup>2</sup>)  
311/17 (263 m<sup>2</sup>)  
318/25 (225 m<sup>2</sup>)  
321/37 (398 m<sup>2</sup>)  
360/25 (400 m<sup>2</sup>)  
1022 (175 m<sup>2</sup>, Teilfläche)  
1024 (1.181 m<sup>2</sup>)  
1027 (447 m<sup>2</sup>)

1029 (594 m<sup>2</sup>)  
1030 (2.884 m<sup>2</sup>, Teilfläche)  
1032 (4.015 m<sup>2</sup>)

(2) Die in das Landschaftsschutzgebiet „Saale“ einzugliedernde Fläche hat eine Größe von 37.084 m<sup>2</sup>.

### § 3

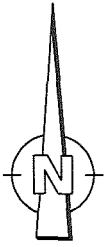
Die Grenze des Landschaftsschutzgebietes ist in einer Karte im Maßstab 1:10.000 und in den Liegenschaftskarten im Maßstab 1:2000 dargestellt. Die Karten sind Bestandteil der Verordnung.

### § 4

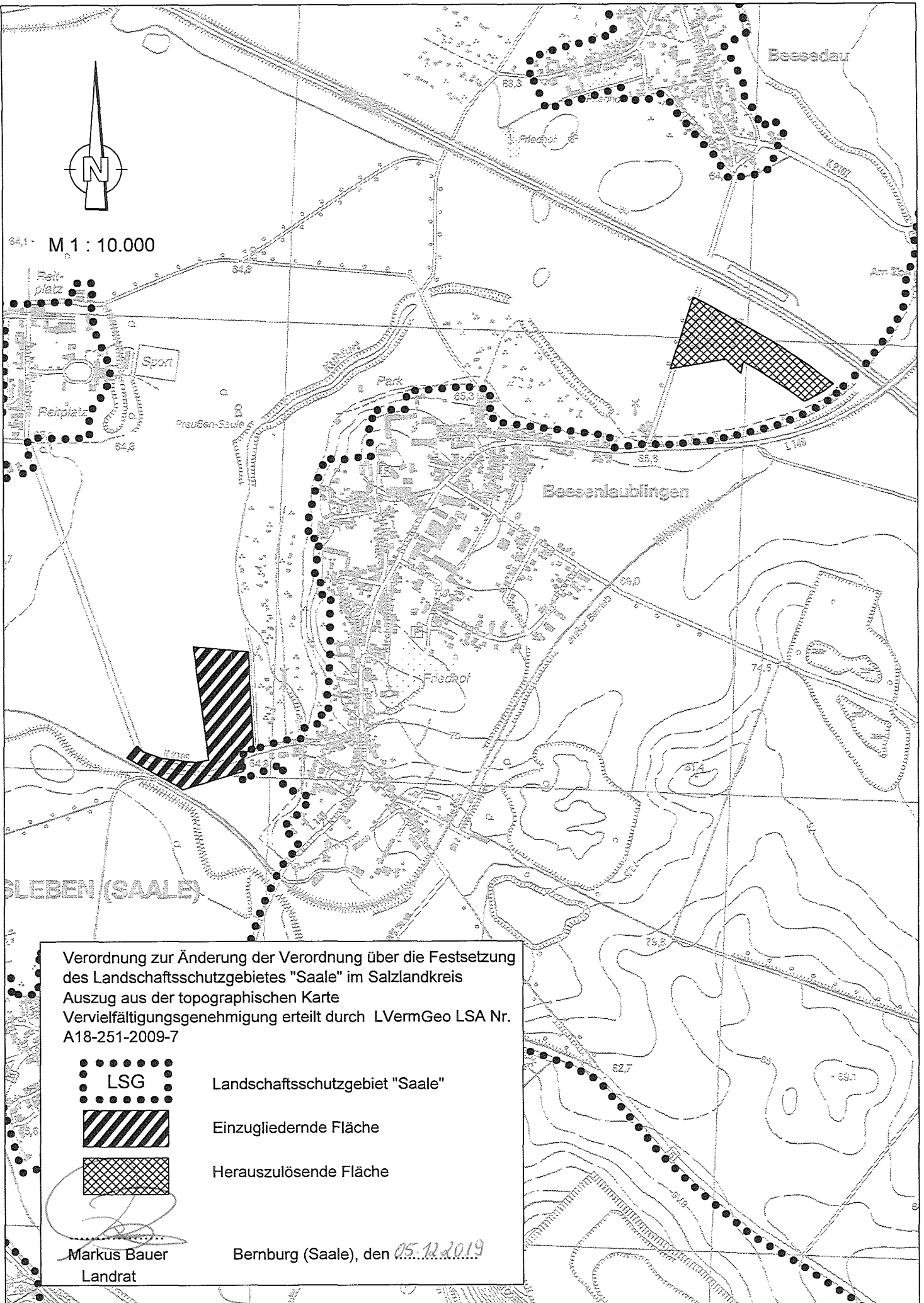
Die Verordnung tritt am Tage nach ihrer Veröffentlichung in Kraft.

Bernburg, den 05.12.2019

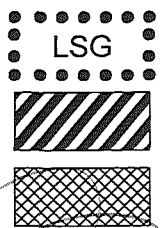
  
Markus Bauer  
Landrat



34,1 M 1 : 10.000



Verordnung zur Änderung der Verordnung über die Festsetzung  
des Landschaftsschutzgebietes "Saale" im Salzlandkreis  
Auszug aus der topographischen Karte  
Vervielfältigungsgenehmigung erteilt durch LVerGeo LSA Nr.  
A18-251-2009-7



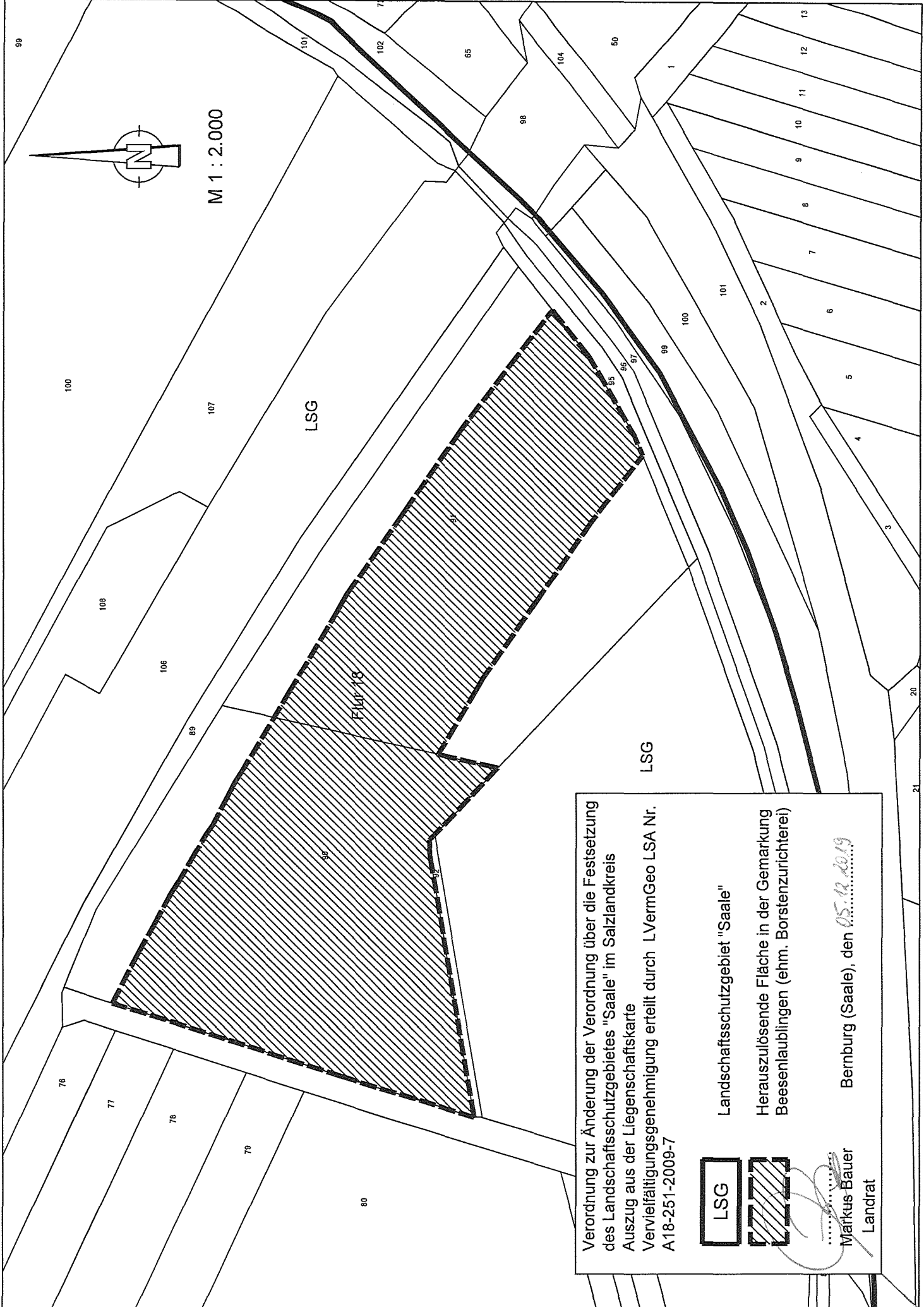
LSG Landschaftsschutzgebiet "Saale"

Einzugliedernde Fläche


Herauszulösende Fläche

Markus Bauer  
Landrat

Bernburg (Saale), den 05.12.2019



Verordnung zur Änderung der Verordnung über die Festsetzung  
 des Landschaftsschutzgebietes "Saale" im Salzlandkreis  
 Auszug aus der Liegenschaftskarte  
 Vervielfältigungsgenehmigung erteilt durch LVermGeo LSA Nr.  
 A18-251-2009-7

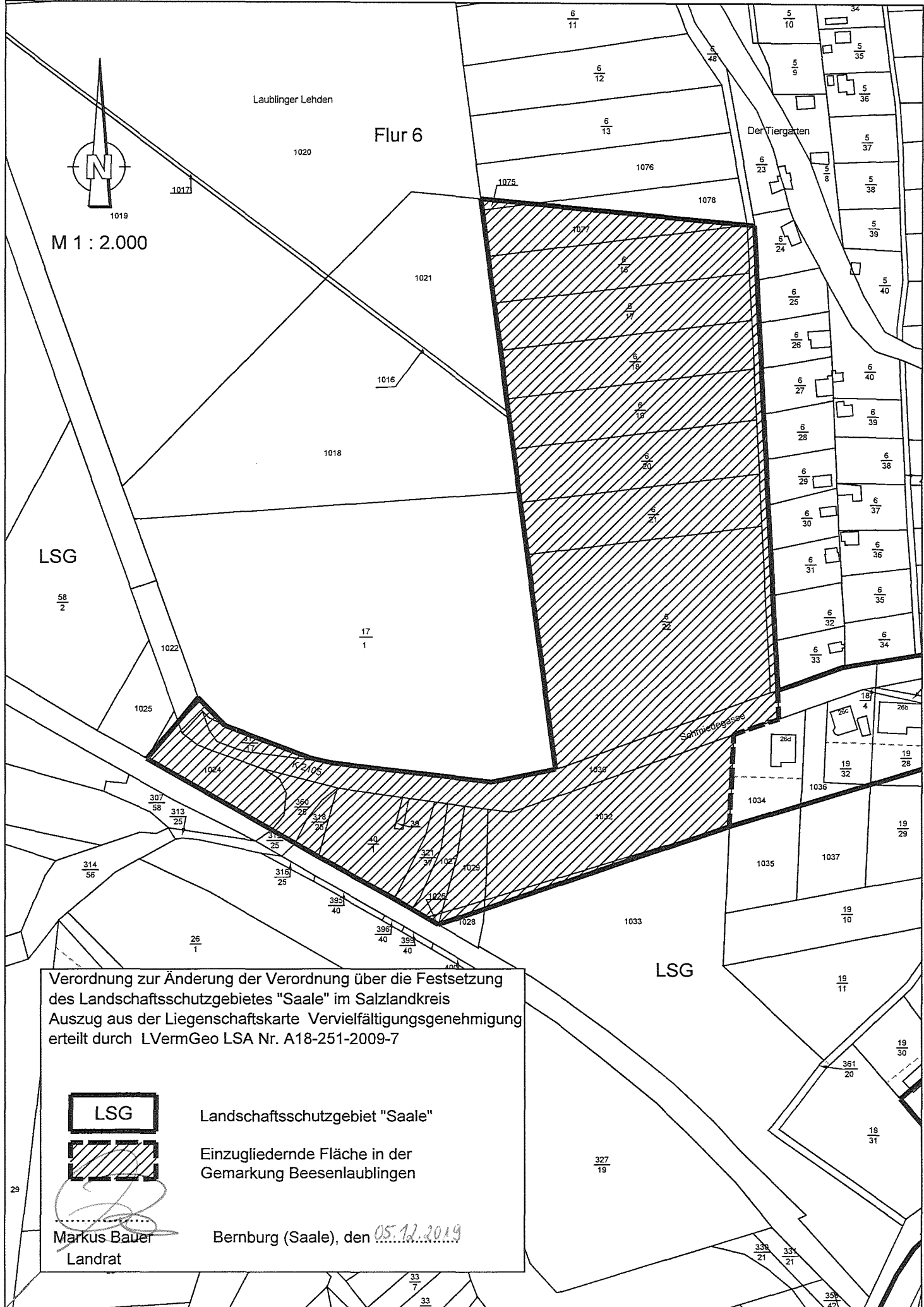


Landschaftsschutzgebiet "Saale"

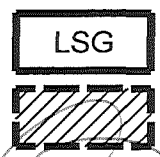
Herauslösende Fläche in der Gemarkung  
 Beesenlaublingen (ehem. Borstenzuricherei)

.....  
 Markus Bauer  
 Landrat

Bernburg (Saale), den 05.12.2019



Verordnung zur Änderung der Verordnung über die Festsetzung des Landschaftsschutzgebietes "Saale" im Salzlandkreis  
 Auszug aus der Liegenschaftskarte Vervielfältigungsgenehmigung erteilt durch L VermGeo LSA Nr. A18-251-2009-7



LSG Landschaftsschutzgebiet "Saale"  
 Einzugliedernde Fläche in der Gemarkung Beesenlaublingen

Markus Bauer  
 Landrat

Bernburg (Saale), den 05.12.2019